

Commune : **VIMOUTIERS**

Rivière : **La Vie**

Mur du garage, 9 Rue des Prés Gateaux.

Commentaires : Mur de la façade Ouest coté parking, le site est à la limite du mur du garage et de celui de l'immeuble.


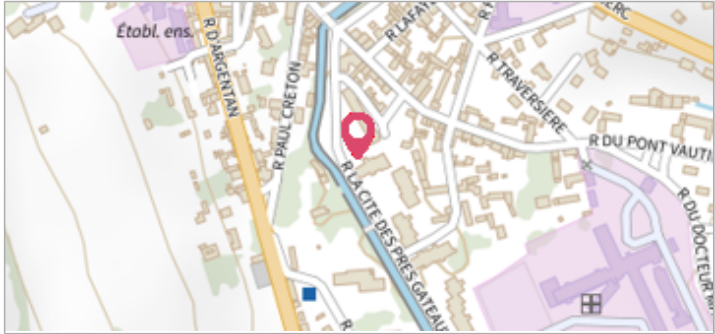
1 Repère(s) sur le site

GÉNÉRAL

Unité de gestion : Seine aval-Côtiers Normands

Code : WEB_S_202407081443 **Date de mise à jour :** 08/07/2024

Auteur : SPC.SACN



Vue depuis la rue des Prés Gateaux


GÉOLOCALISATION

Coordonnées WGS84 : X: 0.19922258 / Y: 48.92494640

Coordonnées RGF93 (Lambert 93) X: 494809.08 / Y: 6873079.72

Coordonnées RGF93 (ETRS89) : X: 0.1992226 / Y: 48.9249464

Code Hydro: I13-0400 **Rive de référence:** Droite



2 Mai 2024

Altitude calculée de l'eau : **99.765 m**

Nature de l'inondation : **Débordement de cours d'eau**

Nature du repère : **Laisse d'inondation**

Commentaires : Laisse de crue à 41.5 cm/sol.

GÉNÉRAL

Code : WEB_R_202407081751 **Date de mise à jour :** 26/07/2024

Auteur : SPC.SACN



Laisse de crue à 41.5 cm/sol

MARQUE

Maximum de l'inondation : Oui

Visibilité : Oui **État du repère :** Mauvais

Pérennité : Aucune **Repère calculé :** Non

PHEC : Non

SOURCE DE REPÉRAGE : VISITE DE TERRAIN SPC SACN - 11/03/2020

Type de repérage : Campagne de terrain post-inondation

Organisme : SPC Seine aval - Côtiers normands

NIVELLEMENT DU SPC/SACN. LE SPC N'EST PAS GÉOMÈTRE EXPERT, LES COTES SONT DONNÉES À TITRE INDICATIF. - 25/07/2024

Méthode : Méthode combinée

Organisme : SPC Seine aval - Côtiers normands

Commentaires sur le nivellement : Précision instrument: +/- 2 cm.

Référence nivelée : Autre type de référence

Description référence du repère : Sol au pied du mur.

Système altimétrique : NGF IGN 1969 (système normal)

Altitude de la référence (en m) : 99.350 m

Différence entre le niveau d'eau et la référence (en m) : 0.415 m

Altitude calculée de l'eau (en m) : 99.765