

Commune : GOURBEYRE

**Chemin entre plage de rivière Sens et RD6**

1

Repère(s) sur le site

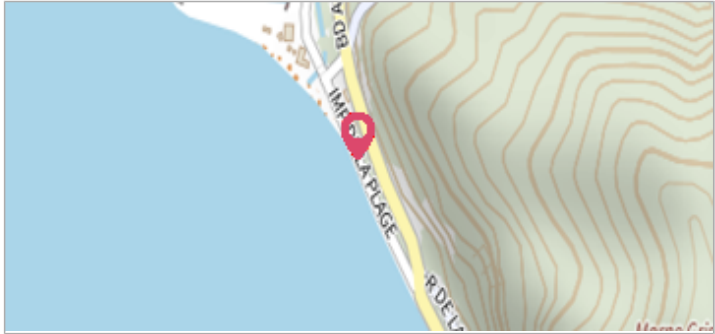
**GÉNÉRAL**

Unité de gestion : Guadeloupe

Code : WEB\_S\_202407054228

Auteur : DEAL971

Date de mise à jour : 05/07/2024




**GÉOLOCALISATION**

Coordonnées WGS84 : X: -61.71483180 / Y: 15.98018220

(RRAF 91)UTM 20N X: 637525.56 / Y: 1767167.92

Coordonnées RGF93 (ETRS89) : X: -61.7148318 / Y: 15.9801822



**2 Juillet 2024**

Nature de l'inondation : **Submersion marine**


Nature du repère : **Laisse d'inondation**

**GÉNÉRAL**

Code : WEB\_R\_202407054327

Auteur : DEAL971

Date de mise à jour : 05/07/2024



**MARQUE**

Texte : Destruction voirie

Maximum de l'inondation : Non

Visibilité : Oui

Pérennité : Aucune

État du repère : Disparu

**SOURCE DE REPÉRAGE : CAMPAGNE TERRAIN POST-INONDATION BÉRYL (02/07/2024) -**

Type de repérage : Campagne de terrain post-inondation

Organisme : DEAL Guadeloupe