

Commune : **BOUILLANTE**

Route de Fromager (RN2) #5

1 Repère(s) sur le site

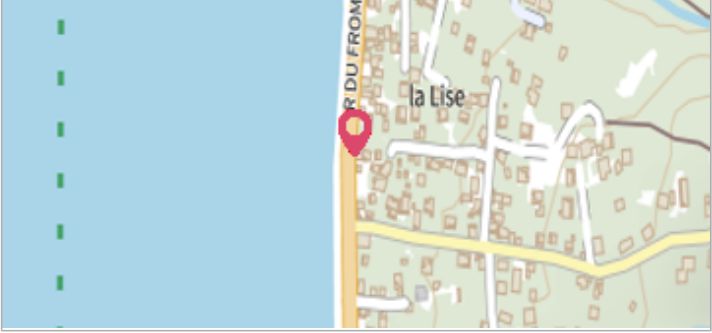
GÉNÉRAL

Unité de gestion : Guadeloupe

Code : WEB_S_202407053625

Auteur : DEAL971

Date de mise à jour : 05/07/2024




GÉOLOCALISATION


Coordonnées WGS84 : X: -61.77615040 / Y: 16.15784070

(RRAF 91)UTM 20N X: 630846.77 / Y: 1786783.9

Coordonnées RGF93 (ETRS89) : X: -61.7761504 / Y: 16.1578407



Compteurs d'eaux à proximité de l'épicerie



2 juillet 2024

Nature de l'inondation : **Submersion marine**

Altitude calculée de l'eau : **2.702 m**


Nature du repère : **Laisse d'inondation**

GÉNÉRAL

Code : WEB_R_202407053823

Auteur : DEAL971

Date de mise à jour : 05/11/2024



Dépôts de matières solides

MARQUE

Maximum de l'inondation : Oui

Visibilité : Oui

Pérennité : Aucune

État du repère : Disparu

SOURCE DE REPÉRAGE : CAMPAGNE TERRAIN POST-INONDATION BÉRYL (02/07/2024) -

Type de repérage : Campagne de terrain post-inondation

Organisme : DEAL Guadeloupe

CAMPAGNE DE TERRAIN POST-INONDATION + NIVELLEMENT AEGIS - 28/09/2024

Méthode : GPS

Organisme : DEAL Guadeloupe

Commentaires sur le nivellement : Mesure prise depuis le haut du muret de compteurs d'eau.

Hauteur relative mesurée après l'évènement. Nivellement réalisé en septembre 2024.

Matériels : GNSS TERIA - PYX

Référence nivelée : Autre type de référence

Description référence du repère : haut du muret

Système altimétrique : IGN 1988 (Guadeloupe)

Altitude de la référence (en m) : 3.467 m

Différence entre le niveau d'eau et la référence (en m) : -0.765 m

Altitude calculée de l'eau (en m) : 2.702