


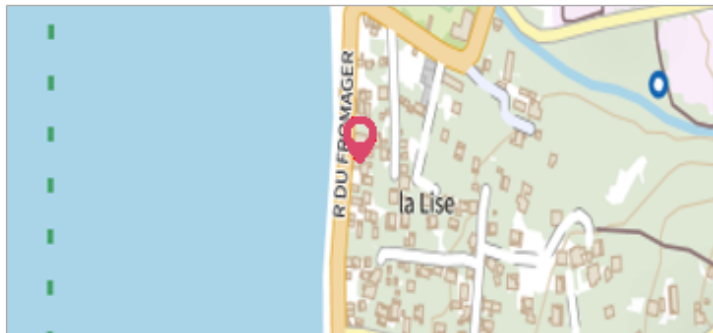
Commune : **BOUILLANTE****Route de Fromager (RN2) #4****1** Repère(s) sur le site**GÉNÉRAL**

Unité de gestion : Guadeloupe

Code : WEB_S_202407053049

Date de mise à jour : 05/07/2024

Auteur : DEAL971



Vue d'ensemble - façade côté route

GÉOLOCALISATION

Coordonnées WGS84 : X: -61.77595570 / Y: 16.15868720

(RRAF 91)UTM 20N X: 630867.03 / Y: 1786877.67

Coordonnées RGF93 (ETRS89) : X: -61.7759557 / Y: 16.1586872

**2 juillet 2024**Nature de l'inondation : **Submersion marine**Altitude calculée de l'eau : **2.73 m**Nature du repère : **Laisse d'inondation****GÉNÉRAL**

Code : WEB_R_202407053221

Date de mise à jour : 24/10/2024

Auteur : DEAL971


MARQUE

Maximum de l'inondation : Oui

Visibilité : Oui

État du repère : Disparu

Pérennité : Aucune



Dépôts de matières solides

SOURCE DE REPÉRAGE : CAMPAGNE TERRAIN POST-INONDATION BÉRYL (02/07/2024) -

Type de repérage : Campagne de terrain post-inondation

Organisme : DEAL Guadeloupe

CAMPAGNE TERRAIN POST-INONDATION + NIVELLEMENT AEGIS - 28/09/2024

Méthode : GPS

Organisme : DEAL Guadeloupe

Commentaires sur le nivellement : Hauteur relative mesurée après l'évènement. Nivellement réalisé en septembre 2024.

Matériels : GNSS TERIA - PYX

Référence nivelée : Autre type de référence

Description référence du repère : sol - terre

Système altimétrique : IGN 1988 (Guadeloupe)

Altitude de la référence (en m) : 2.670 m

Différence entre le niveau d'eau et la référence (en m) : 0.060 m

Altitude calculée de l'eau (en m) : 2.73 m