


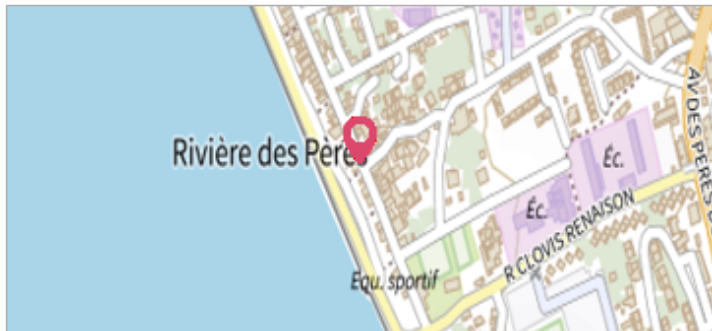
Commune : **BASSE-TERRE****Quartier Rivière des Pères #11****1** Repère(s) sur le site**GÉNÉRAL**

Unité de gestion : Guadeloupe

Code : WEB_S_202407042040

Date de mise à jour : 08/07/2024

Auteur : Noémie TIFEAU



Sur le poteau à côté du portail blanc (côté droit des escaliers)

GÉOLOCALISATION

Coordonnées WGS84 : X: -61.74430000 / Y: 16.00816600

(RRAF 91)UTM 20N X: 634353.04 / Y: 1770244.71

Coordonnées RGF93 (ETRS89) : X: -61.7443 / Y: 16.008166

**2 juillet 2024**Nature de l'inondation : **Submersion marine**Altitude calculée de l'eau : **2.884 m**Nature du repère : **Laisse d'inondation****GÉNÉRAL**

Code : WEB_R_202407042040

Date de mise à jour :

Auteur : Noémie TIFEAU

24/10/2024


MARQUE

Maximum de l'inondation : Oui

Visibilité : Oui

État du repère : Disparu

Pérennité : Aucune



Dépôts de matières solides

SOURCE DE REPÉRAGE : CAMPAGNE TERRAIN POST-INONDATION BÉRYL (02/07/2024) -

Type de repérage : Campagne de terrain post-inondation

Organisme(s) : DEAL Guadeloupe

CAMPAGNE TERRAIN POST-INONDATION + NIVELLEMENT AEGIS - 01/10/2024

Méthode : GPS

Organisme : DEAL Guadeloupe

Commentaires sur le nivellement : Hauteur relative mesurée après l'évènement. Nivellement réalisé en octobre 2024.

Matériels : GNSS TERIA - PYX

Référence nivelée : Autre type de référence

Description référence du repère : sol - carrelage

Système altimétrique : IGN 1988 (Guadeloupe)

Altitude de la référence (en m) : 2.744 m

Différence entre le niveau d'eau et la référence (en m) : 0.140 m

Altitude calculée de l'eau (en m) : 2.884