


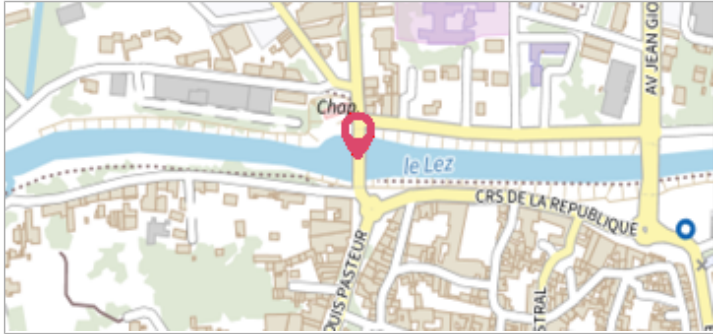
Commune : **CAMBLAIN-CHATELAIN** | Rivière : **La Clarence**

 **Pont rue Jules Guesdes**

1 Repère(s) sur le site


GÉNÉRAL

Unité de gestion : Bassins du Nord
Code : WEB_S_202406282442 Date de mise à jour : 28/06/2024
Auteur : SYMSAGEL



GÉOLOCALISATION

Coordonnées WGS84 : X: 2.46595347 / Y: 50.48274580
Coordonnées RGF93 (Lambert 93) X: 662039.3 / Y: 7042945.99
Coordonnées RGF93 (ETRS89) : X: 2.4659535 / Y: 50.4827458
Code Hydro: E3640620 Rive de référence:

 **Décembre 1999**

Nature de l'inondation : **Débordement de cours d'eau** Nature du repère : **Plaque**

GÉNÉRAL

Code : WEB_R_202406282534 Date de mise à jour : 28/06/2024
Auteur : SYMSAGEL

MARQUE

Texte : Niveau atteint par les eaux Clarence
Visibilité : Oui



Repère de crue