
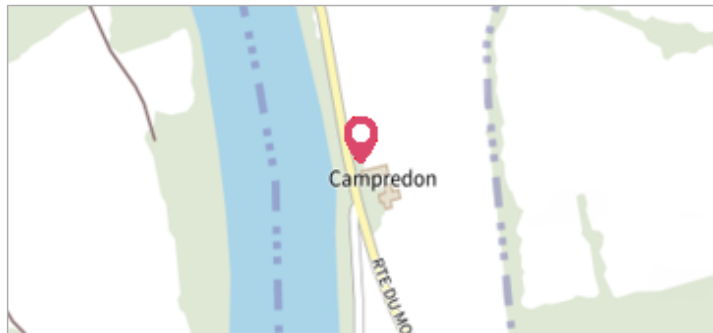



| | | |
|--|--------------------------|--------------------------------|
|  | Commune : LIMEUIL | Rivière : La Dordogne |
| | 147 Le Breuil | |
| Commentaires : Au lieu-dit Campredon. L'adresse du titre est obtenue par croisement entre la BD ADRESSE et les coordonnées du site. | | |
| | | 4 Repère(s) sur le site |

GÉNÉRAL**Unité de gestion** : Gironde-Adour-Dordogne**Code** : IGNS_F\F.R3-11-I**Date de mise à jour** : 13/06/2017**Auteur** : IGN

Vue du site

GÉOLOCALISATION**Coordonnées WGS84** : X: 0.89213700 / Y: 44.87808600**Coordonnées RGF93 (Lambert 93)** X: 533560.02 / Y: 6422100.03**Coordonnées RGF93 (ETRS89)** : X: 0.892137 / Y: 44.878086**Code Hydro**: P---0000**Rive de référence**: Non renseigné

| | | |
|--|--|---|
|  | Date inconnue ou approximative | Altitude calculée de l'eau : 52.55 m |
| | Nature de l'inondation : Débordement de cours d'eau | Nature du repère : Non renseigné |

GÉNÉRAL**Code** : 24GAD_DDT24_R_203_1**Date de mise à jour** :**Auteur** : SPC GAD

24/07/2025

MARQUE**Texte** : Événement non identifié**Maximum de l'inondation** : Oui**Visibilité** : Non renseigné**État du repère** : Non renseigné**Pérennité** : Non renseigné**Repère calculé** : Non renseigné**PHEC** : Non renseigné**SOURCE DE REPÉRAGE : BASE DE DONNÉES DE REPÈRES DE CRUES DE LA DDT 24 - 20/06/2024****Type de repérage** : Source bibliographique**Organisme** : DDT 24**NIVELLEMENT INITIAL****Méthode** : Non renseigné**Organisme** : Inconnu**Référence nivelée** : Marque d'inondation**Système altimétrique** : NGF IGN 1969 (système normal)**Altitude de la référence (en m)** : 52.550 m**Altitude calculée de l'eau (en m)** : 52.55 m