
	Commune : <b>MANSAC</b>	Rivière : <b>La Vézère</b>
<b>Route De La Logne</b>		
		<b>1</b> Repère(s) sur le site


**GÉNÉRAL**

Unité de gestion : Gironde-Adour-Dordogne  
Code : 24GAD\_DDT24\_S\_567      Date de mise à jour : 28/06/2024  
Auteur : SPC GAD




**GÉOLOCALISATION**

Coordonnées WGS84 : X: 1.36167590 / Y: 45.14408770  
Coordonnées RGF93 (Lambert 93) X: 571242.35 / Y: 6450757.55  
Coordonnées RGF93 (ETRS89) : X: 1.3616759 / Y: 45.1440877  
Code Hydro: P---0100      Rive de référence: Droite

	<b>5 octobre 1960</b>	Altitude calculée de l'eau : <b>92.62 m</b>
Nature de l'inondation : <b>Débordement de cours d'eau</b>		Nature du repère : <b>Non renseigné</b>
Commentaires : Source : LCHF 1986		

**GÉNÉRAL**

Code : 24GAD\_DDT24\_R\_567\_1      Date de mise à jour : 28/06/2024  
Auteur : SPC GAD



**MARQUE**

Maximum de l'inondation : Oui  
Visibilité : Non renseigné      État du repère : Non renseigné  
Pérennité : Non renseigné      Repère calculé : Non renseigné  
PHEC : Non renseigné

**SOURCE DE REPÉRAGE : BASE DE DONNÉES DE REPÈRES DE CRUES DE LA DDT 24 - 20/06/2024**

Type de repérage : Source bibliographique  
Organisme(s) : DDT 24

**NIVELLEMENT INITIAL**

Méthode : Non renseigné  
Organisme : Inconnu  
Référence nivelée : Marque d'inondation  
Système altimétrique : NGF IGN 1969 (système normal)  
Altitude de la référence (en m) : 92.620 m  
Altitude calculée de l'eau (en m) : 92.62