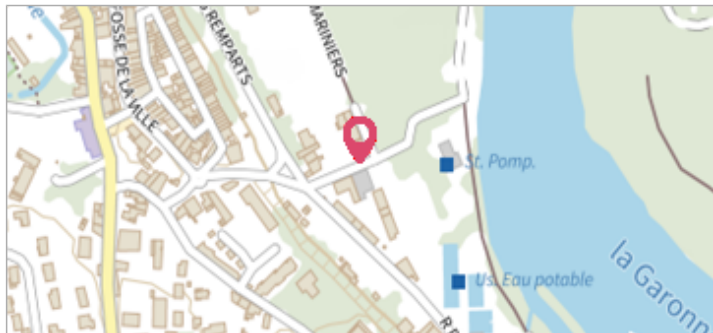
	Commune : LE BUGUE	Rivière : La Vézère
<h2 style="margin: 0;">Route de la Borie</h2>		1 Repère(s) sur le site


GÉNÉRAL


Unité de gestion : Gironde-Adour-Dordogne
Code : 24GAD_DDT24_S_565 **Date de mise à jour :** 28/06/2024
Auteur : SPC GAD



GÉOLOCALISATION

Coordonnées WGS84 : X: 0.92519530 / Y: 44.91651190
Coordonnées RGF93 (Lambert 93) X: 536281.88 / Y: 6426297.32
Coordonnées RGF93 (ETRS89) : X: 0.9251953 / Y: 44.9165119
Code Hydro: P---0100 **Rive de référence:** Gauche



	5 octobre 1960 Nature de l'inondation : Débordement de cours d'eau	Altitude calculée de l'eau : 55.35 m Nature du repère : Non renseigné
-----------------------------------------------------------------------------------	-------------------------------------------------------------------------------------	----------------------------------------------------------------------------------------

Commentaires : Source : LCHF 1986

GÉNÉRAL

Code : 24GAD_DDT24_R_565_1 **Date de mise à jour :** 28/06/2024
Auteur : SPC GAD

MARQUE

Maximum de l'inondation : Oui
Visibilité : Non renseigné **État du repère :** Non renseigné
Pérennité : Non renseigné **Repère calculé :** Non renseigné
PHEC : Non renseigné

SOURCE DE REPÉRAGE : BASE DE DONNÉES DE REPÈRES DE CRUES DE LA DDT 24 - 20/06/2024

Type de repérage : Source bibliographique
Organisme(s) : DDT 24

NIVELLEMENT INITIAL

Méthode : Non renseigné
Organisme : Inconnu
Référence nivelée : Marque d'inondation
Système altimétrique : NGF IGN 1969 (système normal)
Altitude de la référence (en m) : 55.350 m
Altitude calculée de l'eau (en m) : 55.35