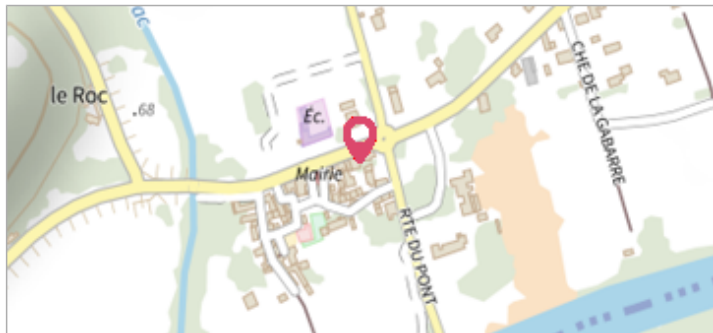


Commune : **THONAC**Rivière : **La Vézère****Route des Eyzies****2** Repère(s) sur le site**GÉNÉRAL****Unité de gestion :** Gironde-Adour-Dordogne**Code :** 24GAD_DDT24_S_488 **Date de mise à jour :** 28/06/2024**Auteur :** SPC GAD**GÉOLOCALISATION****Coordonnées WGS84 :** X: 1.11707790 / Y: 45.02232380**Coordonnées RGF93 (Lambert 93) :** X: 551700.09 / Y: 6437666.62**Coordonnées RGF93 (ETRS89) :** X: 1.1170779 / Y: 45.0223238**Code Hydro:** P---0100 **Rive de référence:** Droite**7 janvier 1982**Altitude calculée de l'eau : **72.25 m**Nature de l'inondation : **Débordement de cours d'eau**Nature du repère : **Non renseigné****Commentaires :** Source : LCHF 1986**GÉNÉRAL****Code :** 24GAD_DDT24_R_488_1**Date de mise à jour :****Auteur :** SPC GAD

28/06/2024

MARQUE**Maximum de l'inondation :** Oui**Visibilité :** Non renseigné**État du repère :** Non renseigné**Pérennité :** Non renseigné**Repère calculé :** Non renseigné**PHEC :** Non renseigné**SOURCE DE REPÉRAGE : BASE DE DONNÉES DE REPÈRES DE CRUES DE LA DDT 24 - 20/06/2024****Type de repérage :** Source bibliographique**Organisme(s) :** DDT 24**NIVELLEMENT INITIAL****Méthode :** Non renseigné**Organisme :** Inconnu**Référence nivelée :** Marque d'inondation**Système altimétrique :** NGF IGN 1969 (système normal)**Altitude de la référence (en m) :** 72.250 m**Altitude calculée de l'eau (en m) :** 72.25

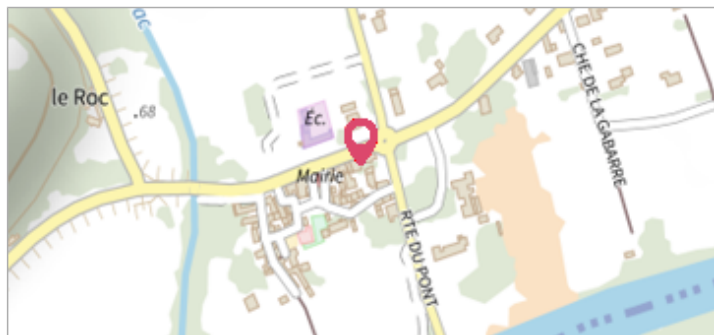
Commune : **THONAC** | Rivière : **La Vézère**

Route des Eyzies

2 Repère(s) sur le site


GÉNÉRAL

Unité de gestion : Gironde-Adour-Dordogne
Code : 24GAD_DDT24_S_488 **Date de mise à jour :** 28/06/2024
Auteur : SPC GAD



GÉOLOCALISATION

Coordonnées WGS84 : X: 1.11707790 / Y: 45.02232380
Coordonnées RGF93 (Lambert 93) X: 551700.09 / Y: 6437666.62
Coordonnées RGF93 (ETRS89) : X: 1.1170779 / Y: 45.0223238
Code Hydro: P---0100 **Rive de référence:** Droite



5 octobre 1960 Altitude calculée de l'eau : **74.48 m**

Nature de l'inondation : **Débordement de cours d'eau** Nature du repère : **Non renseigné**

Commentaires : Source : LCHF 1986

GÉNÉRAL

Code : 24GAD_DDT24_R_488_2 **Date de mise à jour :** 28/06/2024
Auteur : SPC GAD

MARQUE

Maximum de l'inondation : Oui
Visibilité : Non renseigné **État du repère :** Non renseigné
Pérennité : Non renseigné **Repère calculé :** Non renseigné
PHEC : Non renseigné

SOURCE DE REPÉRAGE : BASE DE DONNÉES DE REPÈRES DE CRUES DE LA DDT 24 - 20/06/2024

Type de repérage : Source bibliographique
Organisme(s) : DDT 24

NIVELLEMENT INITIAL

Méthode : Non renseigné
Organisme : Inconnu
Référence nivelée : Marque d'inondation
Système altimétrique : NGF IGN 1969 (système normal)
Altitude de la référence (en m) : 74.480 m
Altitude calculée de l'eau (en m) : 74.48