
	Commune : LIMEUIL	Rivière : La Vézère
Route de la Vézère		2 Repère(s) sur le site

GÉNÉRAL

Unité de gestion : Gironde-Adour-Dordogne
Code : 24GAD_DDT24_S_487 Date de mise à jour : 28/06/2024
Auteur : SPC GAD




GÉOLOCALISATION

Coordonnées WGS84 : X: 0.91494950 / Y: 44.89304140
Coordonnées RGF93 (Lambert 93) X: 535404.77 / Y: 6423712.7
Coordonnées RGF93 (ETRS89) : X: 0.9149495 / Y: 44.8930414
Code Hydro: P---0100 Rive de référence: Droite

	7 janvier 1982	Altitude calculée de l'eau : 51.59 m
Nature de l'inondation : Débordement de cours d'eau		Nature du repère : Non renseigné
Commentaires : Source : LCHF 1986		

GÉNÉRAL

Code : 24GAD_DDT24_R_487_1 Date de mise à jour : 28/06/2024
Auteur : SPC GAD



MARQUE


Maximum de l'inondation : Oui
Visibilité : Non renseigné État du repère : Non renseigné
Pérennité : Non renseigné Repère calculé : Non renseigné
PHEC : Non renseigné

SOURCE DE REPÉRAGE : BASE DE DONNÉES DE REPÈRES DE CRUES DE LA DDT 24 - 20/06/2024

Type de repérage : Source bibliographique
Organisme(s) : DDT 24


NIVELLEMENT INITIAL

Méthode : Non renseigné
Organisme : Inconnu
Référence nivelée : Marque d'inondation
Système altimétrique : NGF IGN 1969 (système normal)
Altitude de la référence (en m) : 51.590 m
Altitude calculée de l'eau (en m) : 51.59

	Commune : LIMEUIL	Rivière : La Vézère
Route de la Vézère		2 Repère(s) sur le site

GÉNÉRAL

Unité de gestion : Gironde-Adour-Dordogne
Code : 24GAD_DDT24_S_487 Date de mise à jour : 28/06/2024
Auteur : SPC GAD




GÉOLOCALISATION

Coordonnées WGS84 : X: 0.91494950 / Y: 44.89304140
Coordonnées RGF93 (Lambert 93) X: 535404.77 / Y: 6423712.7
Coordonnées RGF93 (ETRS89) : X: 0.9149495 / Y: 44.8930414
Code Hydro: P---0100 Rive de référence: Droite

	5 octobre 1960	Altitude calculée de l'eau : 52.79 m
Nature de l'inondation : Débordement de cours d'eau		Nature du repère : Non renseigné
Commentaires : Source : LCHF 1986		

GÉNÉRAL

Code : 24GAD_DDT24_R_487_2 Date de mise à jour : 28/06/2024
Auteur : SPC GAD



MARQUE

Maximum de l'inondation : Oui
Visibilité : Non renseigné État du repère : Non renseigné
Pérennité : Non renseigné Repère calculé : Non renseigné
PHEC : Non renseigné

SOURCE DE REPÉRAGE : BASE DE DONNÉES DE REPÈRES DE CRUES DE LA DDT 24 - 20/06/2024

Type de repérage : Source bibliographique
Organisme(s) : DDT 24

NIVELLEMENT INITIAL

Méthode : Non renseigné
Organisme : Inconnu
Référence nivelée : Marque d'inondation
Système altimétrique : NGF IGN 1969 (système normal)
Altitude de la référence (en m) : 52.790 m
Altitude calculée de l'eau (en m) : 52.79