



Commune : SAINT-FRONT-DE-PRADOUX

Rivière : L' Isle

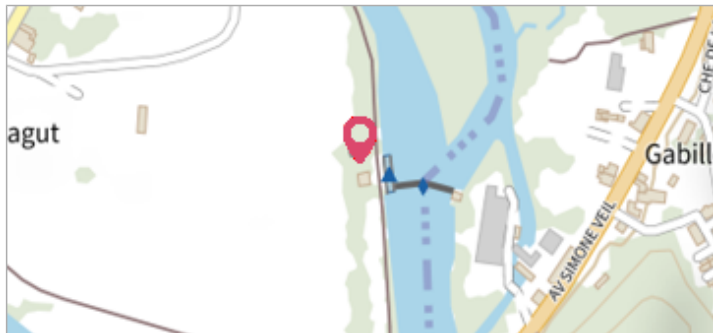
Avenue Simone Veil #1**4** Repère(s) sur le site**GÉNÉRAL**

Unité de gestion : Gironde-Adour-Dordogne

Code : 24GAD_DDT24_S_367

Date de mise à jour : 28/06/2024

Auteur : SPC GAD

**GÉOLOCALISATION**

Coordonnées WGS84 : X: 0.37603270 / Y: 45.03910290

Coordonnées RGF93 (Lambert 93) X: 493415.36 / Y: 6441194.7

Coordonnées RGF93 (ETRS89) : X: 0.3760327 / Y: 45.0391029

Code Hydro: P---0150

Rive de référence: Droite

**Date inconnue ou approximative**

Nature de l'inondation : Débordement de cours d'eau

Altitude calculée de l'eau : **47.31 m**Nature du repère : **Non renseigné****GÉNÉRAL**

Code : 24GAD_DDT24_R_367_1

Date de mise à jour :

Auteur : SPC GAD

24/07/2025

MARQUE

Texte : Événement non identifié

Maximum de l'inondation : Oui

Visibilité : Non renseigné

État du repère : Non renseigné

Pérennité : Non renseigné

Repère calculé : Non renseigné

PHEC : Non renseigné

SOURCE DE REPÉRAGE : BASE DE DONNÉES DE REPÈRES DE CRUES DE LA DDT 24 - 20/06/2024

Type de repérage : Source bibliographique

Organisme(s) : DDT 24

NIVELLEMENT INITIAL

Méthode : Non renseigné

Organisme : Inconnu

Référence nivelée : Marque d'inondation

Système altimétrique : NGF IGN 1969 (système normal)

Altitude de la référence (en m) : 47.310 m

Altitude calculée de l'eau (en m) : 47.31

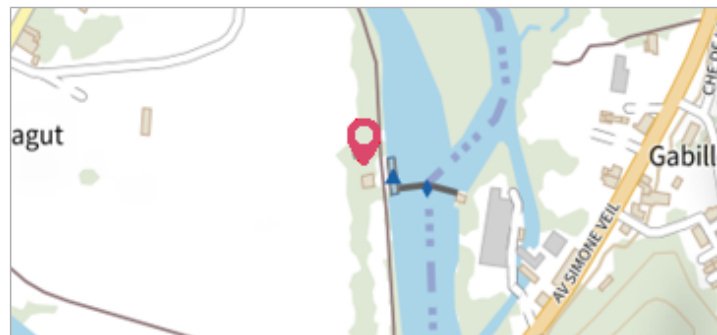
Commune : **SAINT-FRONT-DE-PRADOUX** | Rivière : **L' Isle**

Avenue Simone Veil #1

4 Repère(s) sur le site

GÉNÉRAL

Unité de gestion : Gironde-Adour-Dordogne
 Code : 24GAD_DDT24_S_367 Date de mise à jour : 28/06/2024
 Auteur : SPC GAD



GÉOLOCALISATION

Coordonnées WGS84 : X: 0.37603270 / Y: 45.03910290
 Coordonnées RGF93 (Lambert 93) X: 493415.36 / Y: 6441194.7
 Coordonnées RGF93 (ETRS89) : X: 0.3760327 / Y: 45.0391029
 Code Hydro: P---0150 Rive de référence: Droite

Date inconnue ou approximative Altitude calculée de l'eau : **47.57 m**

Nature de l'inondation : **Débordement de cours d'eau** Nature du repère : **Non renseigné**

GÉNÉRAL

Code : 24GAD_DDT24_R_367_2 Date de mise à jour : 24/07/2025
 Auteur : SPC GAD



MARQUE

Texte : Événement non identifié
 Maximum de l'inondation : Oui
 Visibilité : Non renseigné État du repère : Non renseigné
 Pérennité : Non renseigné Repère calculé : Non renseigné
 PHEC : Non renseigné

SOURCE DE REPÉRAGE : BASE DE DONNÉES DE REPÈRES DE CRUES DE LA DDT 24 - 20/06/2024

Type de repérage : Source bibliographique
 Organisme(s) : DDT 24

NIVELLEMENT INITIAL

Méthode : Non renseigné
 Organisme : Inconnu
 Référence nivelée : Marque d'inondation
 Système altimétrique : NGF IGN 1969 (système normal)
 Altitude de la référence (en m) : 47.570 m
 Altitude calculée de l'eau (en m) : 47.57



Commune : SAINT-FRONT-DE-PRADOUX

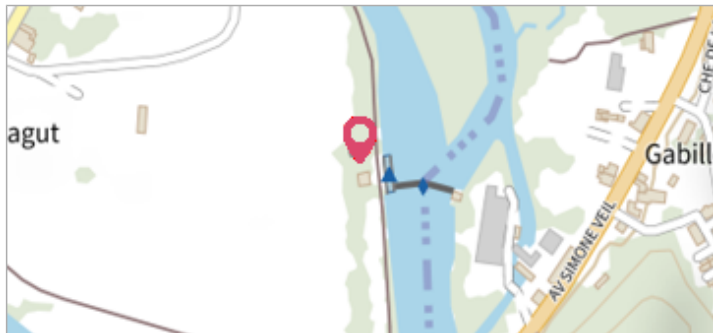
Rivière : L' Isle

Avenue Simone Veil #1**4** Repère(s) sur le site**GÉNÉRAL**

Unité de gestion : Gironde-Adour-Dordogne

Code : 24GAD_DDT24_S_367 Date de mise à jour : 28/06/2024

Auteur : SPC GAD

**GÉOLOCALISATION**

Coordonnées WGS84 : X: 0.37603270 / Y: 45.03910290

Coordonnées RGF93 (Lambert 93) X: 493415.36 / Y: 6441194.7

Coordonnées RGF93 (ETRS89) : X: 0.3760327 / Y: 45.0391029

Code Hydro: P---0150 Rive de référence: Droite

1843

Nature de l'inondation : Débordement de cours d'eau

Altitude calculée de l'eau : **47.98 m**Nature du repère : **Non renseigné****GÉNÉRAL**

Code : 24GAD_DDT24_R_367_3

Date de mise à jour :

Auteur : SPC GAD

28/06/2024

MARQUE

Maximum de l'inondation : Oui

Visibilité : Non renseigné

État du repère : Non renseigné

Pérennité : Non renseigné

Repère calculé : Non renseigné

PHEC : Non renseigné

SOURCE DE REPÉRAGE : BASE DE DONNÉES DE REPÈRES DE CRUES DE LA DDT 24 - 20/06/2024

Type de repérage : Source bibliographique

Organisme(s) : DDT 24

NIVELLEMENT INITIAL

Méthode : Non renseigné

Organisme : Inconnu

Référence nivelée : Marque d'inondation

Système altimétrique : NGF IGN 1969 (système normal)

Altitude de la référence (en m) : 47.980 m

Altitude calculée de l'eau (en m) : 47.98



Commune : SAINT-FRONT-DE-PRADOUX

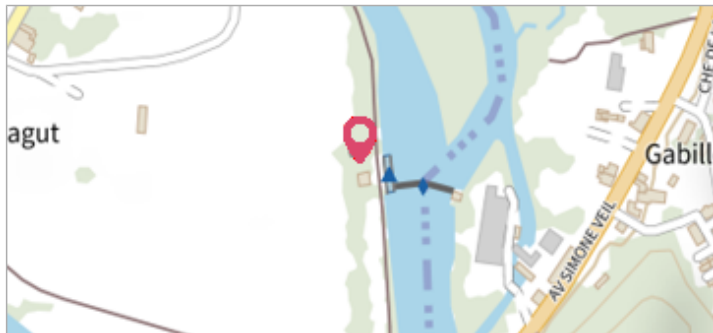
Rivière : L' Isle

Avenue Simone Veil #1**4** Repère(s) sur le site**GÉNÉRAL**

Unité de gestion : Gironde-Adour-Dordogne

Code : 24GAD_DDT24_S_367 Date de mise à jour : 28/06/2024

Auteur : SPC GAD

**GÉOLOCALISATION**

Coordonnées WGS84 : X: 0.37603270 / Y: 45.03910290

Coordonnées RGF93 (Lambert 93) X: 493415.36 / Y: 6441194.7

Coordonnées RGF93 (ETRS89) : X: 0.3760327 / Y: 45.0391029

Code Hydro: P---0150 Rive de référence: Droite

**Décembre 1944**

Nature de l'inondation : Débordement de cours d'eau

Altitude calculée de l'eau : **48.49 m**Nature du repère : **Non renseigné****GÉNÉRAL**

Code : 24GAD_DDT24_R_367_4

Date de mise à jour :

Auteur : SPC GAD

28/06/2024

MARQUE

Maximum de l'inondation : Oui

Visibilité : Non renseigné

État du repère : Non renseigné

Pérennité : Non renseigné

Repère calculé : Non renseigné

PHEC : Non renseigné

SOURCE DE REPÉRAGE : BASE DE DONNÉES DE REPÈRES DE CRUES DE LA DDT 24 - 20/06/2024

Type de repérage : Source bibliographique

Organisme(s) : DDT 24

NIVELLEMENT INITIAL

Méthode : Non renseigné

Organisme : Inconnu

Référence nivelée : Marque d'inondation

Système altimétrique : NGF IGN 1969 (système normal)

Altitude de la référence (en m) : 48.490 m

Altitude calculée de l'eau (en m) : 48.49