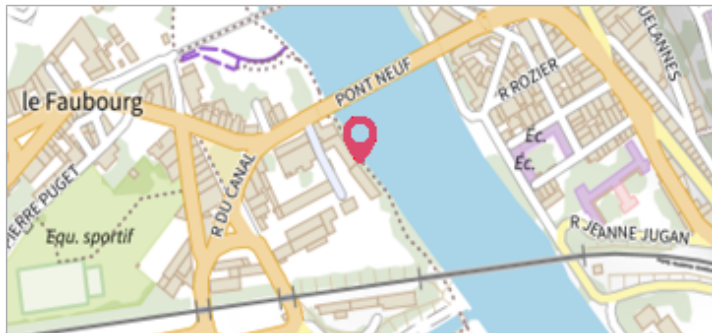
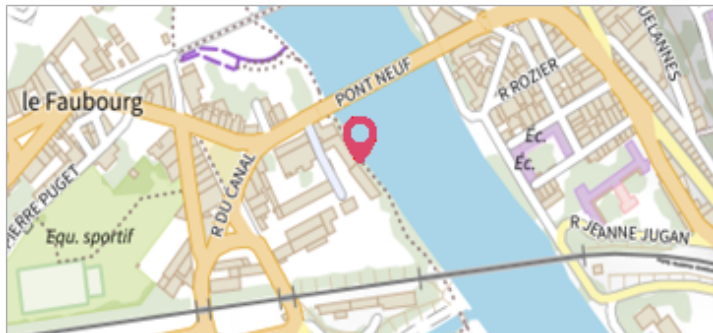


Commune : **MONTREM**Rivière : **L' Isle****Les Parrauds****3** Repère(s) sur le site**GÉNÉRAL****Unité de gestion :** Gironde-Adour-Dordogne**Code :** 24GAD_DDT24_S_311 **Date de mise à jour :** 28/06/2024**Auteur :** SPC GAD**GÉOLOCALISATION****Coordonnées WGS84 :** X: 0.57012570 / Y: 45.15795510**Coordonnées RGF93 (Lambert 93) :** X: 509097.4 / Y: 6453899.39**Coordonnées RGF93 (ETRS89) :** X: 0.5701257 / Y: 45.1579551**Code Hydro:** P---0150 **Rive de référence:** Gauche**7 janvier 1982**Nature de l'inondation : **Débordement de cours d'eau**Altitude calculée de l'eau : **69.94 m**Nature du repère : **Non renseigné****Commentaires :** Source : PPRI Périgieux - Artelia - approbation 6 février 2018 - code laisse : Repère B17 - Fiabilité : bonne**GÉNÉRAL****Code :** 24GAD_DDT24_R_311_1**Date de mise à jour :****Auteur :** SPC GAD

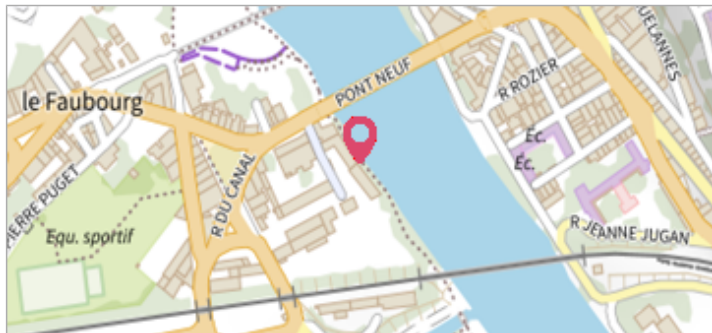
28/06/2024

MARQUE**Maximum de l'inondation :** Oui**Visibilité :** Non renseigné**État du repère :** Non renseigné**Pérennité :** Non renseigné**Repère calculé :** Non renseigné**PHEC :** Non renseigné**SOURCE DE REPÉRAGE : BASE DE DONNÉES DE REPÈRES DE CRUES DE LA DDT 24 - 20/06/2024****Type de repérage :** Source bibliographique**Organisme(s) :** DDT 24**NIVELLEMENT INITIAL****Méthode :** Non renseigné**Organisme :** Inconnu**Référence nivelée :** Marque d'inondation**Système altimétrique :** NGF IGN 1969 (système normal)**Altitude de la référence (en m) :** 69.940 m**Altitude calculée de l'eau (en m) :** 69.94

Commune : **MONTREM**Rivière : **L' Isle****Les Parrauds****3** Repère(s) sur le site**GÉNÉRAL****Unité de gestion :** Gironde-Adour-Dordogne**Code :** 24GAD_DDT24_S_311 **Date de mise à jour :** 28/06/2024**Auteur :** SPC GAD**GÉOLOCALISATION****Coordonnées WGS84 :** X: 0.57012570 / Y: 45.15795510**Coordonnées RGF93 (Lambert 93) :** X: 509097.4 / Y: 6453899.39**Coordonnées RGF93 (ETRS89) :** X: 0.5701257 / Y: 45.1579551**Code Hydro:** P---0150 **Rive de référence:** Gauche**14 janvier 1962**Nature de l'inondation : **Débordement de cours d'eau**Altitude calculée de l'eau : **70.14 m**Nature du repère : **Non renseigné****Commentaires :** Source : PPRI Périgueux - Artelia - approbation 6 février 2018 - code laisse : Repère B17 - Fiabilité : bonne**GÉNÉRAL****Code :** 24GAD_DDT24_R_311_2**Date de mise à jour :****Auteur :** SPC GAD

28/06/2024

MARQUE**Maximum de l'inondation :** Oui**Visibilité :** Non renseigné**État du repère :** Non renseigné**Pérennité :** Non renseigné**Repère calculé :** Non renseigné**PHEC :** Non renseigné**SOURCE DE REPÉRAGE : BASE DE DONNÉES DE REPÈRES DE CRUES DE LA DDT 24 - 20/06/2024****Type de repérage :** Source bibliographique**Organisme(s) :** DDT 24**NIVELLEMENT INITIAL****Méthode :** Non renseigné**Organisme :** Inconnu**Référence nivelée :** Marque d'inondation**Système altimétrique :** NGF IGN 1969 (système normal)**Altitude de la référence (en m) :** 70.140 m**Altitude calculée de l'eau (en m) :** 70.14

Commune : **MONTREM**Rivière : **L' Isle****Les Parrauds****3** Repère(s) sur le site**GÉNÉRAL****Unité de gestion :** Gironde-Adour-Dordogne**Code :** 24GAD_DDT24_S_311 **Date de mise à jour :** 28/06/2024**Auteur :** SPC GAD**GÉOLOCALISATION****Coordonnées WGS84 :** X: 0.57012570 / Y: 45.15795510**Coordonnées RGF93 (Lambert 93) :** X: 509097.4 / Y: 6453899.39**Coordonnées RGF93 (ETRS89) :** X: 0.5701257 / Y: 45.1579551**Code Hydro:** P---0150 **Rive de référence:** Gauche**9 décembre 1944**Nature de l'inondation : **Débordement de cours d'eau**Altitude calculée de l'eau : **70.63 m**Nature du repère : **Non renseigné****Commentaires :** Source : PPRI Périgueux - Artelia - approbation 6 février 2018 - code laisse : Repère B17 - Fiabilité : bonne**GÉNÉRAL****Code :** 24GAD_DDT24_R_311_3**Date de mise à jour :****Auteur :** SPC GAD

28/06/2024

MARQUE**Maximum de l'inondation :** Oui**Visibilité :** Non renseigné**État du repère :** Non renseigné**Pérennité :** Non renseigné**Repère calculé :** Non renseigné**PHEC :** Non renseigné**SOURCE DE REPÉRAGE : BASE DE DONNÉES DE REPÈRES DE CRUES DE LA DDT 24 - 20/06/2024****Type de repérage :** Source bibliographique**Organisme(s) :** DDT 24**NIVELLEMENT INITIAL****Méthode :** Non renseigné**Organisme :** Inconnu**Référence nivelée :** Marque d'inondation**Système altimétrique :** NGF IGN 1969 (système normal)**Altitude de la référence (en m) :** 70.630 m**Altitude calculée de l'eau (en m) :** 70.63