


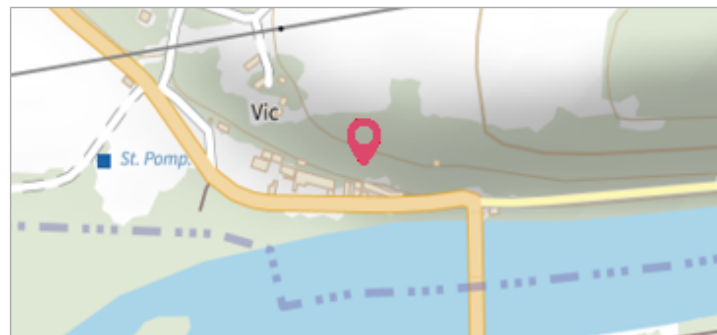
Commune : **SAINT-CHAMASSY** | Rivière : **La Dordogne**

 **Route du Buisson #3**

**1** Repère(s) sur le site


**GÉNÉRAL**

Unité de gestion : Gironde-Adour-Dordogne  
 Code : 24GAD\_DDT24\_S\_247      Date de mise à jour : 28/06/2024  
 Auteur : SPC GAD



**GÉOLOCALISATION**

Coordonnées WGS84 : X: 0.90767310 / Y: 44.85651870  
 Coordonnées RGF93 (Lambert 93) X: 534723.02 / Y: 6419672.78  
 Coordonnées RGF93 (ETRS89) : X: 0.9076731 / Y: 44.8565187  
 Code Hydro: P---0000      Rive de référence: Droite

 **1866**      Altitude calculée de l'eau : **55.57 m**

Nature de l'inondation : **Débordement de cours d'eau**      Nature du repère : **Non renseigné**

**GÉNÉRAL**

Code : 24GAD\_DDT24\_R\_247\_1      Date de mise à jour : 28/06/2024  
 Auteur : SPC GAD



**MARQUE**

Maximum de l'inondation : Oui  
 Visibilité : Non renseigné      État du repère : Non renseigné  
 Pérennité : Non renseigné      Repère calculé : Non renseigné  
 PHEC : Non renseigné

**SOURCE DE REPÉRAGE : BASE DE DONNÉES DE REPÈRES DE CRUES DE LA DDT 24 - 20/06/2024**

Type de repérage : Source bibliographique  
 Organisme(s) : DDT 24

**NIVELLEMENT INITIAL**

Méthode : Non renseigné  
 Organisme : Inconnu  
 Référence nivelée : Marque d'inondation  
 Système altimétrique : NGF IGN 1969 (système normal)  
 Altitude de la référence (en m) : 55.570 m  
 Altitude calculée de l'eau (en m) : 55.57