

Commune : **CREYSSE**Rivière : **La Dordogne****Rue du Vieux Moulin****4** Repère(s) sur le site**GÉNÉRAL****Unité de gestion** : Gironde-Adour-Dordogne**Code** : 24GAD_DDT24_S_215 **Date de mise à jour** : 28/06/2024**Auteur** : SPC GAD**GÉOLOCALISATION****Coordonnées WGS84** : X: 0.56632080 / Y: 44.85412020**Coordonnées RGF93 (Lambert 93)** X: 507758.67 / Y: 6420179.26**Coordonnées RGF93 (ETRS89)** : X: 0.5663208 / Y: 44.8541202**Code Hydro**: P---0000 **Rive de référence**: Droite**Date inconnue ou approximative**Nature de l'inondation : **Débordement de cours d'eau**Altitude calculée de l'eau : **25.55 m**Nature du repère : **Non renseigné****GÉNÉRAL****Code** : 24GAD_DDT24_R_215_1**Date de mise à jour** :**Auteur** : SPC GAD

24/07/2025

MARQUE**Texte** : 18??**Maximum de l'inondation** : Oui**Visibilité** : Non renseigné**État du repère** : Non renseigné**Pérennité** : Non renseigné**Repère calculé** : Non renseigné**PHEC** : Non renseigné**SOURCE DE REPÉRAGE : BASE DE DONNÉES DE REPÈRES DE CRUES DE LA DDT 24 - 20/06/2024****Type de repérage** : Source bibliographique**Organisme(s)** : DDT 24**NIVELLEMENT INITIAL****Méthode** : Non renseigné**Organisme** : Inconnu**Référence nivelée** : Marque d'inondation**Système altimétrique** : NGF IGN 1969 (système normal)**Altitude de la référence (en m)** : 25.550 m**Altitude calculée de l'eau (en m)** : 25.55

Commune : **CREYSSE** | Rivière : **La Dordogne**

Rue du Vieux Moulin

4 Repère(s) sur le site


GÉNÉRAL

Unité de gestion : Gironde-Adour-Dordogne
Code : 24GAD_DDT24_S_215 **Date de mise à jour :** 28/06/2024
Auteur : SPC GAD



GÉOLOCALISATION

Coordonnées WGS84 : X: 0.56632080 / Y: 44.85412020
Coordonnées RGF93 (Lambert 93) X: 507758.67 / Y: 6420179.26
Coordonnées RGF93 (ETRS89) : X: 0.5663208 / Y: 44.8541202
Code Hydro: P---0000 **Rive de référence:** Droite




Date inconnue ou approximative Altitude calculée de l'eau : **27.52 m**

Nature de l'inondation : **Débordement de cours d'eau** Nature du repère : **Non renseigné**

GÉNÉRAL

Code : 24GAD_DDT24_R_215_2 **Date de mise à jour :** 24/07/2025
Auteur : SPC GAD



MARQUE

Texte : 1896?
Maximum de l'inondation : Oui
Visibilité : Non renseigné **État du repère :** Non renseigné
Pérennité : Non renseigné **Repère calculé :** Non renseigné
PHEC : Non renseigné

SOURCE DE REPÉRAGE : BASE DE DONNÉES DE REPÈRES DE CRUES DE LA DDT 24 - 20/06/2024

Type de repérage : Source bibliographique
Organisme(s) : DDT 24

NIVELLEMENT INITIAL

Méthode : Non renseigné
Organisme : Inconnu
Référence nivelée : Marque d'inondation
Système altimétrique : NGF IGN 1969 (système normal)
Altitude de la référence (en m) : 27.520 m
Altitude calculée de l'eau (en m) : 27.52

Commune : **CREYSSE** | Rivière : **La Dordogne**

Rue du Vieux Moulin

4 Repère(s) sur le site


GÉNÉRAL

Unité de gestion : Gironde-Adour-Dordogne
Code : 24GAD_DDT24_S_215 **Date de mise à jour :** 28/06/2024
Auteur : SPC GAD



GÉOLOCALISATION

Coordonnées WGS84 : X: 0.56632080 / Y: 44.85412020
Coordonnées RGF93 (Lambert 93) X: 507758.67 / Y: 6420179.26
Coordonnées RGF93 (ETRS89) : X: 0.5663208 / Y: 44.8541202
Code Hydro: P---0000 **Rive de référence:** Droite




Date inconnue ou approximative Altitude calculée de l'eau : **28.17 m**

Nature de l'inondation : **Débordement de cours d'eau** Nature du repère : **Non renseigné**

GÉNÉRAL

Code : 24GAD_DDT24_R_215_3 **Date de mise à jour :** 24/07/2025
Auteur : SPC GAD



MARQUE

Texte : 1833?
Maximum de l'inondation : Oui
Visibilité : Non renseigné **État du repère :** Non renseigné
Pérennité : Non renseigné **Repère calculé :** Non renseigné
PHEC : Non renseigné

SOURCE DE REPÉRAGE : BASE DE DONNÉES DE REPÈRES DE CRUES DE LA DDT 24 - 20/06/2024

Type de repérage : Source bibliographique
Organisme(s) : DDT 24

NIVELLEMENT INITIAL

Méthode : Non renseigné
Organisme : Inconnu
Référence nivelée : Marque d'inondation
Système altimétrique : NGF IGN 1969 (système normal)
Altitude de la référence (en m) : 28.170 m
Altitude calculée de l'eau (en m) : 28.17

Commune : **CREYSSE** | Rivière : **La Dordogne**

Rue du Vieux Moulin

4 Repère(s) sur le site


GÉNÉRAL

Unité de gestion : Gironde-Adour-Dordogne
Code : 24GAD_DDT24_S_215 **Date de mise à jour :** 28/06/2024
Auteur : SPC GAD



GÉOLOCALISATION

Coordonnées WGS84 : X: 0.56632080 / Y: 44.85412020
Coordonnées RGF93 (Lambert 93) X: 507758.67 / Y: 6420179.26
Coordonnées RGF93 (ETRS89) : X: 0.5663208 / Y: 44.8541202
Code Hydro: P---0000 **Rive de référence:** Droite



1843 Altitude calculée de l'eau : **29.56 m**

Nature de l'inondation : **Débordement de cours d'eau** Nature du repère : **Non renseigné**

GÉNÉRAL

Code : 24GAD_DDT24_R_215_4 **Date de mise à jour :** 28/06/2024
Auteur : SPC GAD

MARQUE

Maximum de l'inondation : Oui
Visibilité : Non renseigné **État du repère :** Non renseigné
Pérennité : Non renseigné **Repère calculé :** Non renseigné
PHEC : Non renseigné

SOURCE DE REPÉRAGE : BASE DE DONNÉES DE REPÈRES DE CRUES DE LA DDT 24 - 20/06/2024

Type de repérage : Source bibliographique
Organisme(s) : DDT 24

NIVELLEMENT INITIAL

Méthode : Non renseigné
Organisme : Inconnu
Référence nivelée : Marque d'inondation
Système altimétrique : NGF IGN 1969 (système normal)
Altitude de la référence (en m) : 29.560 m
Altitude calculée de l'eau (en m) : 29.56

