



Commune : CALES

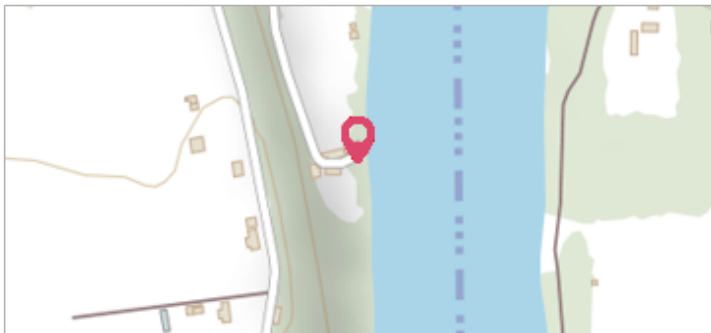
Rivière : La Dordogne

Impasse des pêcheurs**3** Repère(s) sur le site**GÉNÉRAL**

Unité de gestion : Gironde-Adour-Dordogne

Code : 24GAD_DDT24_S_206 Date de mise à jour : 28/06/2024

Auteur : SPC GAD

**GÉOLOCALISATION**

Coordonnées WGS84 : X: 0.82080920 / Y: 44.87092530

Coordonnées RGF93 (Lambert 93) X: 527907.33 / Y: 6421457.89

Coordonnées RGF93 (ETRS89) : X: 0.8208092 / Y: 44.8709253

Code Hydro: P---0000 Rive de référence: Gauche

**1912**

Nature de l'inondation : Débordement de cours d'eau

Altitude calculée de l'eau : **48.49 m**Nature du repère : **Non renseigné****GÉNÉRAL**

Code : 24GAD_DDT24_R_206_1

Date de mise à jour :

Auteur : SPC GAD

28/06/2024

MARQUE

Maximum de l'inondation : Oui

Visibilité : Non renseigné

État du repère : Non renseigné

Pérennité : Non renseigné

Repère calculé : Non renseigné

PHEC : Non renseigné

SOURCE DE REPÉRAGE : BASE DE DONNÉES DE REPÈRES DE CRUES DE LA DDT 24 - 20/06/2024

Type de repérage : Source bibliographique

Organisme(s) : DDT 24

NIVELLEMENT INITIAL

Méthode : Non renseigné

Organisme : Inconnu

Référence nivelée : Marque d'inondation

Système altimétrique : NGF IGN 1969 (système normal)

Altitude de la référence (en m) : 48.490 m

Altitude calculée de l'eau (en m) : 48.49

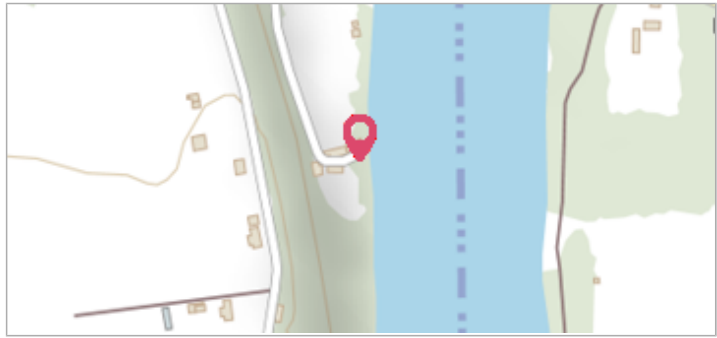
Commune : **CALES** | Rivière : **La Dordogne**

Impasse des pêcheurs

3 Repère(s) sur le site

GÉNÉRAL

Unité de gestion : Gironde-Adour-Dordogne
 Code : 24GAD_DDT24_S_206 Date de mise à jour : 28/06/2024
 Auteur : SPC GAD



GÉOLOCALISATION


Coordonnées WGS84 : X: 0.82080920 / Y: 44.87092530
 Coordonnées RGF93 (Lambert 93) X: 527907.33 / Y: 6421457.89
 Coordonnées RGF93 (ETRS89) : X: 0.8208092 / Y: 44.8709253
 Code Hydro: P---0000 Rive de référence: Gauche

Date inconnue ou approximative Altitude calculée de l'eau : **48.72 m**

Nature de l'inondation : **Débordement de cours d'eau** Nature du repère : **Non renseigné**

GÉNÉRAL

Code : 24GAD_DDT24_R_206_2 Date de mise à jour : 24/07/2025
 Auteur : SPC GAD



MARQUE

Texte : 191?
 Maximum de l'inondation : Oui
 Visibilité : Non renseigné État du repère : Non renseigné
 Pérennité : Non renseigné Repère calculé : Non renseigné
 PHEC : Non renseigné

SOURCE DE REPÉRAGE : BASE DE DONNÉES DE REPÈRES DE CRUES DE LA DDT 24 - 20/06/2024

Type de repérage : Source bibliographique
 Organisme(s) : DDT 24

NIVELLEMENT INITIAL

Méthode : Non renseigné
 Organisme : Inconnu
 Référence nivelée : Marque d'inondation
 Système altimétrique : NGF IGN 1969 (système normal)
 Altitude de la référence (en m) : 48.720 m
 Altitude calculée de l'eau (en m) : 48.72



Commune : CALES

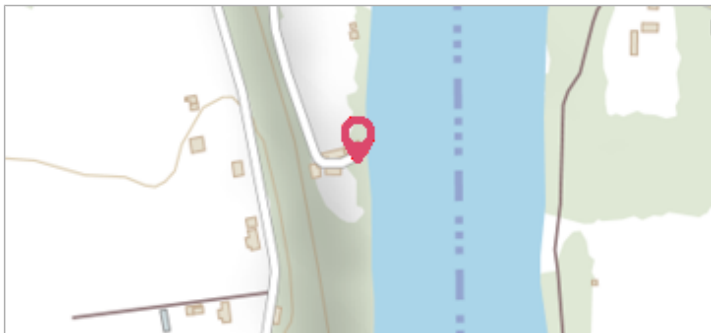
Rivière : La Dordogne

Impasse des pêcheurs**3** Repère(s) sur le site**GÉNÉRAL**

Unité de gestion : Gironde-Adour-Dordogne

Code : 24GAD_DDT24_S_206 Date de mise à jour : 28/06/2024

Auteur : SPC GAD

**GÉOLOCALISATION**

Coordonnées WGS84 : X: 0.82080920 / Y: 44.87092530

Coordonnées RGF93 (Lambert 93) X: 527907.33 / Y: 6421457.89

Coordonnées RGF93 (ETRS89) : X: 0.8208092 / Y: 44.8709253

Code Hydro: P---0000 Rive de référence: Gauche

**Décembre 1944**

Nature de l'inondation : Débordement de cours d'eau

Altitude calculée de l'eau : **48.85 m**Nature du repère : **Non renseigné****GÉNÉRAL**

Code : 24GAD_DDT24_R_206_3

Date de mise à jour :

Auteur : SPC GAD

28/06/2024

MARQUE

Maximum de l'inondation : Oui

Visibilité : Non renseigné

État du repère : Non renseigné

Pérennité : Non renseigné

Repère calculé : Non renseigné

PHEC : Non renseigné

SOURCE DE REPÉRAGE : BASE DE DONNÉES DE REPÈRES DE CRUES DE LA DDT 24 - 20/06/2024

Type de repérage : Source bibliographique

Organisme(s) : DDT 24

NIVELLEMENT INITIAL

Méthode : Non renseigné

Organisme : Inconnu

Référence nivelée : Marque d'inondation

Système altimétrique : NGF IGN 1969 (système normal)

Altitude de la référence (en m) : 48.850 m

Altitude calculée de l'eau (en m) : 48.85