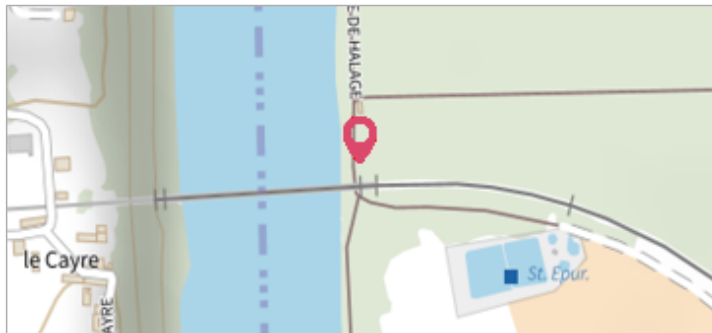
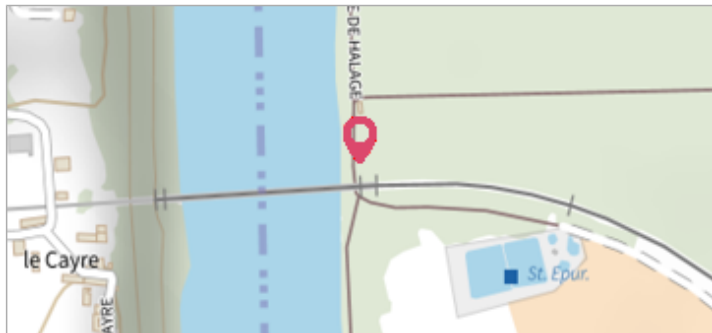


Commune : **TREMOLAT**Rivière : **La Dordogne****Chemin de Halage #2****3** Repère(s) sur le site**GÉNÉRAL****Unité de gestion** : Gironde-Adour-Dordogne**Code** : 24GAD_DDT24_S_200 **Date de mise à jour** : 28/06/2024**Auteur** : SPC GAD**GÉOLOCALISATION****Coordonnées WGS84** : X: 0.82359050 / Y: 44.86469250**Coordonnées RGF93 (Lambert 93)** X: 528107.84 / Y: 6420759.82**Coordonnées RGF93 (ETRS89)** : X: 0.8235905 / Y: 44.8646925**Code Hydro**: P---0000 **Rive de référence**: Droite**15 janvier 1962**Altitude calculée de l'eau : **46.48 m**Nature de l'inondation : **Débordement de cours d'eau**Nature du repère : **Non renseigné****GÉNÉRAL****Code** : 24GAD_DDT24_R_200_1**Date de mise à jour** :**Auteur** : SPC GAD

28/06/2024

MARQUE**Maximum de l'inondation** : Oui**Visibilité** : Non renseigné**État du repère** : Non renseigné**Pérennité** : Non renseigné**Repère calculé** : Non renseigné**PHEC** : Non renseigné**SOURCE DE REPÉRAGE : BASE DE DONNÉES DE REPÈRES DE CRUES DE LA DDT 24 - 20/06/2024****Type de repérage** : Source bibliographique**Organisme(s)** : DDT 24**NIVELLEMENT INITIAL****Méthode** : Non renseigné**Organisme** : Inconnu**Référence nivelée** : Marque d'inondation**Système altimétrique** : NGF IGN 1969 (système normal)**Altitude de la référence (en m)** : 46.480 m**Altitude calculée de l'eau (en m)** : 46.48

Commune : **TREMOLAT**Rivière : **La Dordogne****Chemin de Halage #2****3** Repère(s) sur le site**GÉNÉRAL****Unité de gestion** : Gironde-Adour-Dordogne**Code** : 24GAD_DDT24_S_200 **Date de mise à jour** : 28/06/2024**Auteur** : SPC GAD**GÉOLOCALISATION****Coordonnées WGS84** : X: 0.82359050 / Y: 44.86469250**Coordonnées RGF93 (Lambert 93)** X: 528107.84 / Y: 6420759.82**Coordonnées RGF93 (ETRS89)** : X: 0.8235905 / Y: 44.8646925**Code Hydro**: P---0000 **Rive de référence**: Droite**1957**Nature de l'inondation : **Débordement de cours d'eau**Altitude calculée de l'eau : **46.6 m**Nature du repère : **Non renseigné****GÉNÉRAL****Code** : 24GAD_DDT24_R_200_2**Date de mise à jour** :**Auteur** : SPC GAD

28/06/2024

MARQUE**Maximum de l'inondation** : Oui**Visibilité** : Non renseigné**État du repère** : Non renseigné**Pérennité** : Non renseigné**Repère calculé** : Non renseigné**PHEC** : Non renseigné**SOURCE DE REPÉRAGE : BASE DE DONNÉES DE REPÈRES DE CRUES DE LA DDT 24 - 20/06/2024****Type de repérage** : Source bibliographique**Organisme(s)** : DDT 24**NIVELLEMENT INITIAL****Méthode** : Non renseigné**Organisme** : Inconnu**Référence nivelée** : Marque d'inondation**Système altimétrique** : NGF IGN 1969 (système normal)**Altitude de la référence (en m)** : 46.600 m**Altitude calculée de l'eau (en m)** : 46.6

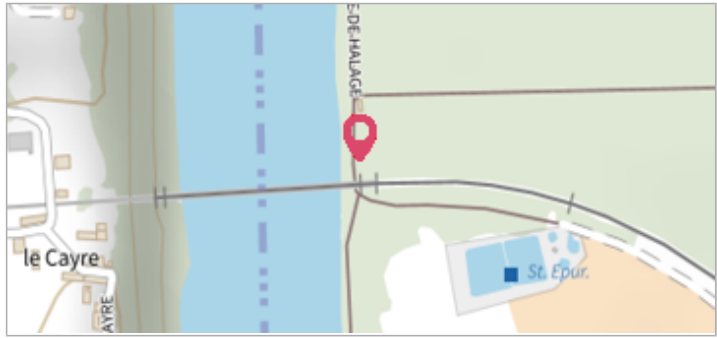
Commune : **TREMOLAT** | Rivière : **La Dordogne**

Chemin de Halage #2

3 Repère(s) sur le site

GÉNÉRAL

Unité de gestion : Gironde-Adour-Dordogne
 Code : 24GAD_DDT24_S_200 Date de mise à jour : 28/06/2024
 Auteur : SPC GAD



GÉOLOCALISATION


Coordonnées WGS84 : X: 0.82359050 / Y: 44.86469250
 Coordonnées RGF93 (Lambert 93) X: 528107.84 / Y: 6420759.82
 Coordonnées RGF93 (ETRS89) : X: 0.8235905 / Y: 44.8646925
 Code Hydro: P---0000 Rive de référence: Droite

19 décembre 1952 Altitude calculée de l'eau : **47.47 m**

Nature de l'inondation : **Débordement de cours d'eau** Nature du repère : **Non renseigné**

GÉNÉRAL

Code : 24GAD_DDT24_R_200_3 Date de mise à jour : 28/06/2024
 Auteur : SPC GAD



MARQUE

Maximum de l'inondation : Oui
 Visibilité : Non renseigné État du repère : Non renseigné
 Pérennité : Non renseigné Repère calculé : Non renseigné
 PHEC : Non renseigné

SOURCE DE REPÉRAGE : BASE DE DONNÉES DE REPÈRES DE CRUES DE LA DDT 24 - 20/06/2024

Type de repérage : Source bibliographique
 Organisme(s) : DDT 24

NIVELLEMENT INITIAL

Méthode : Non renseigné
 Organisme : Inconnu
 Référence nivelée : Marque d'inondation
 Système altimétrique : NGF IGN 1969 (système normal)
 Altitude de la référence (en m) : 47.470 m
 Altitude calculée de l'eau (en m) : 47.47