



Commune : SAINT-SEURIN-DE-PRATS

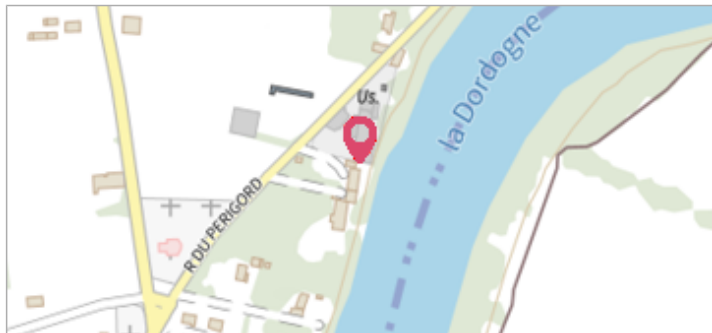
Rivière : La Dordogne

**Rue du Périgord #1****3** Repère(s) sur le site**GÉNÉRAL**

Unité de gestion : Gironde-Adour-Dordogne

Code : 24GAD\_DDT24\_S\_134 Date de mise à jour : 28/06/2024

Auteur : SPC GAD

**GÉOLOCALISATION**

Coordonnées WGS84 : X: 0.08009430 / Y: 44.82983550

Coordonnées RGF93 (Lambert 93) X: 469266.97 / Y: 6418785.76

Coordonnées RGF93 (ETRS89) : X: 0.0800943 / Y: 44.8298355

Code Hydro: P---0000 Rive de référence: Droite

**16 Janvier 1843**Altitude calculée de l'eau : **13.02 m**Nature de l'inondation : **Débordement de cours d'eau**Nature du repère : **Photographie**

Commentaires : Source : PPRI Bergeracois - DHE - Photo Mairie - Façade Est de la maison à 116 cm du sol - code laisse : 70

**GÉNÉRAL**

Code : 24GAD\_DDT24\_R\_134\_1

Date de mise à jour :

Auteur : SPC GAD

28/06/2024

Source :  
Mairie de  
Saint-Serlin-  
de-Prats

Photo du repère - Auteur : DHE

**MARQUE**

Maximum de l'inondation : Oui

Visibilité : Non renseigné

État du repère : Non renseigné

Pérennité : Non renseigné

Repère calculé : Non renseigné

PHEC : Non renseigné

**SOURCE DE REPÉRAGE : BASE DE DONNÉES DE REPÈRES DE CRUES DE LA DDT 24 - 20/06/2024**

Type de repérage : Source bibliographique

Organisme : DDT 24

**NIVELLEMENT INITIAL**

Méthode : Non renseigné

Organisme : Inconnu

Référence nivelée : Marque d'inondation

Système altimétrique : NGF IGN 1969 (système normal)

Altitude de la référence (en m) : 13.020 m

Altitude calculée de l'eau (en m) : 13.02



Commune : SAINT-SEURIN-DE-PRATS

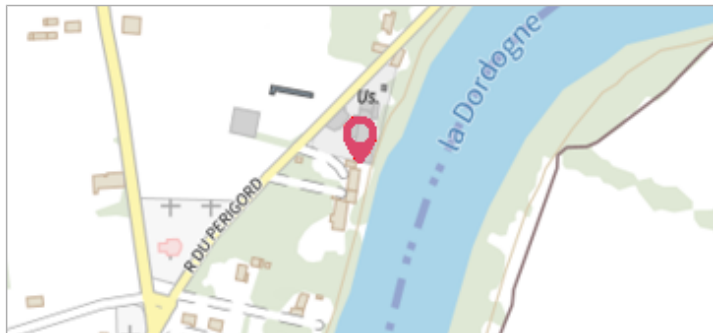
Rivière : La Dordogne

**Rue du Périgord #1****3** Repère(s) sur le site**GÉNÉRAL**

Unité de gestion : Gironde-Adour-Dordogne

Code : 24GAD\_DDT24\_S\_134 Date de mise à jour : 28/06/2024

Auteur : SPC GAD

**GÉOLOCALISATION**

Coordonnées WGS84 : X: 0.08009430 / Y: 44.82983550

Coordonnées RGF93 (Lambert 93) X: 469266.97 / Y: 6418785.76

Coordonnées RGF93 (ETRS89) : X: 0.0800943 / Y: 44.8298355

Code Hydro: P---0000 Rive de référence: Droite

**19 Février 1904**

Nature de l'inondation : Débordement de cours d'eau

Altitude calculée de l'eau : **12.59 m**Nature du repère : **Photographie**

Commentaires : Source : PPRI Bergeracois - DHE - Photo Mairie - Façade Est de la maison à 69 cm du sol - code laisse : 144

**GÉNÉRAL**

Code : 24GAD\_DDT24\_R\_134\_2

Date de mise à jour :

Auteur : SPC GAD

28/06/2024

**MARQUE**

Maximum de l'inondation : Oui

Visibilité : Non renseigné

État du repère : Non renseigné

Pérennité : Non renseigné

Repère calculé : Non renseigné

PHEC : Non renseigné

**SOURCE DE REPÉRAGE : BASE DE DONNÉES DE REPÈRES DE CRUES DE LA DDT 24 - 20/06/2024**

Type de repérage : Source bibliographique

Organisme : DDT 24

**NIVELLEMENT INITIAL**

Méthode : Non renseigné

Organisme : Inconnu

Référence nivelée : Marque d'inondation

Système altimétrique : NGF IGN 1969 (système normal)

Altitude de la référence (en m) : 12.590 m

Altitude calculée de l'eau (en m) : 12.59



Commune : SAINT-SEURIN-DE-PRATS

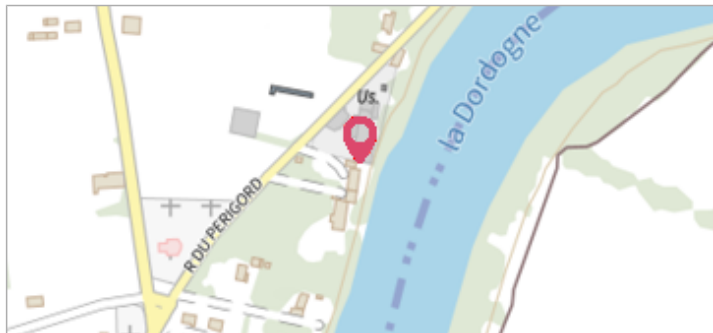
Rivière : La Dordogne

**Rue du Périgord #1****3** Repère(s) sur le site**GÉNÉRAL**

Unité de gestion : Gironde-Adour-Dordogne

Code : 24GAD\_DDT24\_S\_134 Date de mise à jour : 28/06/2024

Auteur : SPC GAD

**GÉOLOCALISATION**

Coordonnées WGS84 : X: 0.08009430 / Y: 44.82983550

Coordonnées RGF93 (Lambert 93) X: 469266.97 / Y: 6418785.76

Coordonnées RGF93 (ETRS89) : X: 0.0800943 / Y: 44.8298355

Code Hydro: P---0000 Rive de référence: Droite

**26 Octobre 1866**Altitude calculée de l'eau : **12.83 m**Nature de l'inondation : **Débordement de cours d'eau**Nature du repère : **Photographie**

Commentaires : Source : PPRI Bergeracois - DHE - Photo Mairie - Façade Est de la maison à 97 cm du sol - code laisse : 145

**GÉNÉRAL**

Code : 24GAD\_DDT24\_R\_134\_3

Date de mise à jour :

Auteur : SPC GAD

28/06/2024

**MARQUE**

Maximum de l'inondation : Oui

Visibilité : Non renseigné

État du repère : Non renseigné

Pérennité : Non renseigné

Repère calculé : Non renseigné

PHEC : Non renseigné

**SOURCE DE REPÉRAGE : BASE DE DONNÉES DE REPÈRES DE CRUES DE LA DDT 24 - 20/06/2024**

Type de repérage : Source bibliographique

Organisme : DDT 24

**NIVELLEMENT INITIAL**

Méthode : Non renseigné

Organisme : Inconnu

Référence nivelée : Marque d'inondation

Système altimétrique : NGF IGN 1969 (système normal)

Altitude de la référence (en m) : 12.830 m

Altitude calculée de l'eau (en m) : 12.83