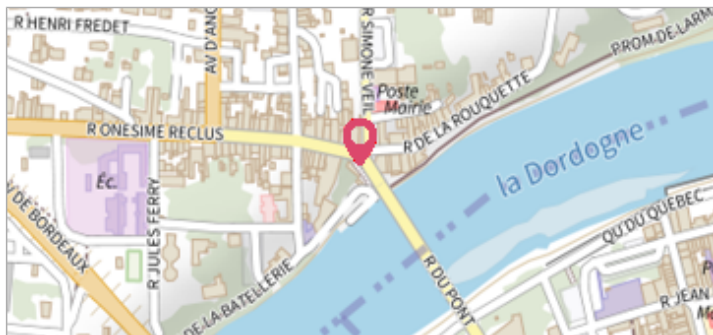


Commune : **PORT-SAINTE-FOY-ET-PONCHAPT**Rivière : **La Dordogne****Place de la Liberté #1****3** Repère(s) sur le site**GÉNÉRAL**

Unité de gestion : Gironde-Adour-Dordogne

Code : 24GAD_DDT24_S_124 Date de mise à jour : 28/06/2024

Auteur : SPC GAD

**GÉOLOCALISATION**

Coordonnées WGS84 : X: 0.21046540 / Y: 44.84302570

Coordonnées RGF93 (Lambert 93) X: 479616.34 / Y: 6419877.44

Coordonnées RGF93 (ETRS89) : X: 0.2104654 / Y: 44.8430257

Code Hydro: P---0000 Rive de référence: Droite

**10 Octobre 1944**Nature de l'inondation : **Débordement de cours d'eau**Altitude calculée de l'eau : **17.52 m**Nature du repère : **Non renseigné****Commentaires** : Source : PPRI Bergeracois - DHE - Visite de terrain - Prom de la Batellerie, plaque de la crue à 2.37 m du sol - code laisse : 38**GÉNÉRAL**

Code : 24GAD_DDT24_R_124_1

Date de mise à jour :

Auteur : SPC GAD

28/06/2024



Photo du repère - Auteur : DHE

MARQUE

Maximum de l'inondation : Oui

Visibilité : Non renseigné

État du repère : Non renseigné

Pérennité : Non renseigné

Repère calculé : Non renseigné

PHEC : Non renseigné

SOURCE DE REPÉRAGE : BASE DE DONNÉES DE REPÈRES DE CRUES DE LA DDT 24 - 20/06/2024

Type de repérage : Source bibliographique

Organisme(s) : DDT 24

NIVELLEMENT INITIAL

Méthode : Non renseigné

Organisme : Inconnu

Référence nivelée : Marque d'inondation

Système altimétrique : NGF IGN 1969 (système normal)

Altitude de la référence (en m) : 17.520 m

Altitude calculée de l'eau (en m) : 17.52

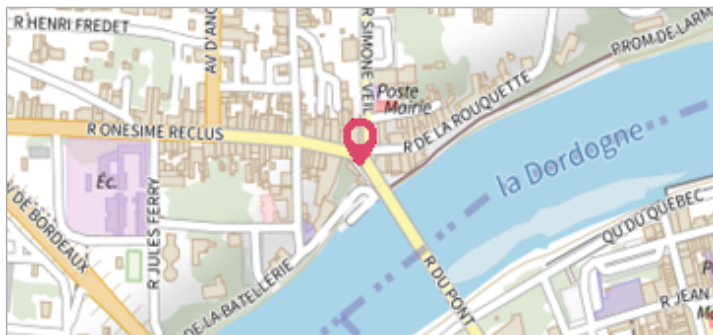
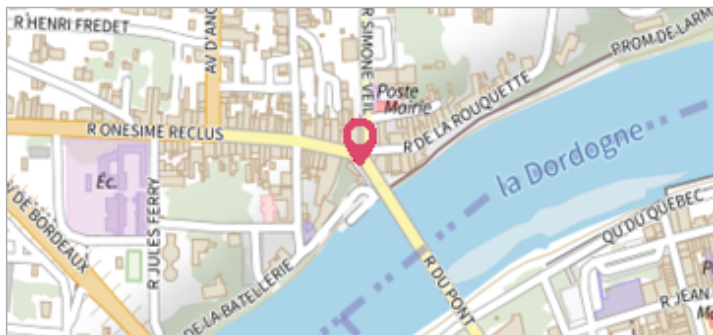
Commune : **PORT-SAINTE-FOY-ET-PONCHAPT**Rivière : **La Dordogne****Place de la Liberté #1****3** Repère(s) sur le site**GÉNÉRAL****Unité de gestion :** Gironde-Adour-Dordogne**Code :** 24GAD_DDT24_S_124 **Date de mise à jour :** 28/06/2024**Auteur :** SPC GAD**GÉOLOCALISATION****Coordonnées WGS84 :** X: 0.21046540 / Y: 44.84302570**Coordonnées RGF93 (Lambert 93) :** X: 479616.34 / Y: 6419877.44**Coordonnées RGF93 (ETRS89) :** X: 0.2104654 / Y: 44.8430257**Code Hydro:** P---0000 **Rive de référence:** Droite**26 Mars 1912**Nature de l'inondation : **Débordement de cours d'eau**Altitude calculée de l'eau : **17.61 m**Nature du repère : **Non renseigné****Commentaires :** Source : PPRI Bergeracois - DHE - Visite de terrain - Prom de la Batellerie, plaque de la crue à 2.45 m du sol - code laisse : 130**GÉNÉRAL****Code :** 24GAD_DDT24_R_124_2**Date de mise à jour :** 28/06/2024**Auteur :** SPC GAD**MARQUE****Maximum de l'inondation :** Oui**Visibilité :** Non renseigné**État du repère :** Non renseigné**Pérennité :** Non renseigné**Repère calculé :** Non renseigné**PHEC :** Non renseigné**SOURCE DE REPÉRAGE : BASE DE DONNÉES DE REPÈRES DE CRUES DE LA DDT 24 - 20/06/2024****Type de repérage :** Source bibliographique**Organisme(s) :** DDT 24**NIVELLEMENT INITIAL****Méthode :** Non renseigné**Organisme :** Inconnu**Référence nivelée :** Marque d'inondation**Système altimétrique :** NGF IGN 1969 (système normal)**Altitude de la référence (en m) :** 17.610 m**Altitude calculée de l'eau (en m) :** 17.61

Photo du repère - Auteur : DHE

Commune : **PORT-SAINTE-FOY-ET-PONCHAPT**Rivière : **La Dordogne****Place de la Liberté #1****3** Repère(s) sur le site**GÉNÉRAL****Unité de gestion** : Gironde-Adour-Dordogne**Code** : 24GAD_DDT24_S_124 **Date de mise à jour** : 28/06/2024**Auteur** : SPC GAD**GÉOLOCALISATION****Coordonnées WGS84** : X: 0.21046540 / Y: 44.84302570**Coordonnées RGF93 (Lambert 93)** X: 479616.34 / Y: 6419877.44**Coordonnées RGF93 (ETRS89)** : X: 0.2104654 / Y: 44.8430257**Code Hydro**: P---0000 **Rive de référence**: Droite**20 Janvier 1955**Nature de l'inondation : **Débordement de cours d'eau**Altitude calculée de l'eau : **16.06 m**Nature du repère : **Non renseigné****Commentaires** : Source : PPRI Bergeracois - DHE - Visite de terrain - Prom de la Batellerie, repère de la crue à 0.91 m du sol - code laisse : 129**GÉNÉRAL****Code** : 24GAD_DDT24_R_124_3**Date de mise à jour** :**Auteur** : SPC GAD

28/06/2024

MARQUE**Maximum de l'inondation** : Oui**Visibilité** : Non renseigné**État du repère** : Non renseigné**Pérennité** : Non renseigné**Repère calculé** : Non renseigné**PHEC** : Non renseigné**SOURCE DE REPÉRAGE : BASE DE DONNÉES DE REPÈRES DE CRUES DE LA DDT 24 - 20/06/2024****Type de repérage** : Source bibliographique**Organisme(s)** : DDT 24**NIVELLEMENT INITIAL****Méthode** : Non renseigné**Organisme** : Inconnu**Référence nivelée** : Marque d'inondation**Système altimétrique** : NGF IGN 1969 (système normal)**Altitude de la référence (en m)** : 16.060 m**Altitude calculée de l'eau (en m)** : 16.06