

Commune : **LAMOTHE-MONTRAVEL**Rivière : **La Dordogne****Impasse du Port #2****4**

Repère(s) sur le site

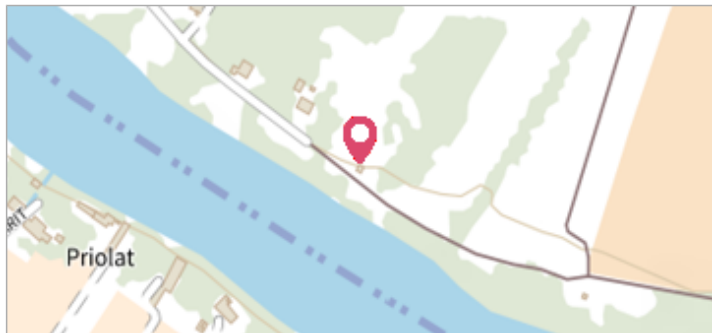
GÉNÉRAL

Unité de gestion : Gironde-Adour-Dordogne

Code : 24GAD_DDT24_S_122

Date de mise à jour : 28/06/2024

Auteur : SPC GAD

**GÉOLOCALISATION**

Coordonnées WGS84 : X: 0.04361100 / Y: 44.82679050

Coordonnées RGF93 (Lambert 93) X: 466372.71 / Y: 6418555.06

Coordonnées RGF93 (ETRS89) : X: 0.043611 / Y: 44.8267905

Code Hydro: P---0000

Rive de référence: Droite

**19 Décembre 1952**Altitude calculée de l'eau : **11.17 m**Nature de l'inondation : **Débordement de cours d'eau**Nature du repère : **Non renseigné****Commentaires** : Source : PPRI Bergeracois - DHE - Visite de terrain - Marque gravée sur le mur à 119 cm du sol - code laisse : 149**GÉNÉRAL**

Code : 24GAD_DDT24_R_122_1

Date de mise à jour :

Auteur : SPC GAD

28/06/2024

Source :
DHE

Photo du repère - Auteur : DHE

MARQUE**Maximum de l'inondation** : Oui**Visibilité** : Non renseigné**État du repère** : Non renseigné**Pérennité** : Non renseigné**Repère calculé** : Non renseigné**PHEC** : Non renseigné**SOURCE DE REPÉRAGE : BASE DE DONNÉES DE REPÈRES DE CRUES DE LA DDT 24 - 20/06/2024****Type de repérage** : Source bibliographique**Organisme** : DDT 24**NIVELLEMENT INITIAL****Méthode** : Non renseigné**Organisme** : Inconnu**Référence nivelée** : Marque d'inondation**Système altimétrique** : NGF IGN 1969 (système normal)**Altitude de la référence (en m)** : 11.170 m**Altitude calculée de l'eau (en m)** : 11.17

Commune : **LAMOTHE-MONTRAVEL**Rivière : **La Dordogne****Impasse du Port #2****4**

Repère(s) sur le site

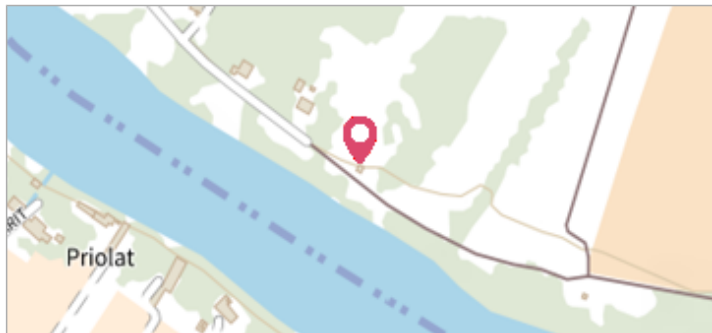
GÉNÉRAL

Unité de gestion : Gironde-Adour-Dordogne

Code : 24GAD_DDT24_S_122

Date de mise à jour : 28/06/2024

Auteur : SPC GAD

**GÉOLOCALISATION**

Coordonnées WGS84 : X: 0.04361100 / Y: 44.82679050

Coordonnées RGF93 (Lambert 93) X: 466372.71 / Y: 6418555.06

Coordonnées RGF93 (ETRS89) : X: 0.043611 / Y: 44.8267905

Code Hydro: P---0000

Rive de référence: Droite

**26 Mars 1912**Nature de l'inondation : **Débordement de cours d'eau**Altitude calculée de l'eau : **11.47 m**Nature du repère : **Non renseigné****Commentaires** : Source : PPRI Bergeracois - DHE - Visite de terrain - Marque gravée sur le mur à 149 cm du sol - code laisse : 148**GÉNÉRAL**

Code : 24GAD_DDT24_R_122_2

Date de mise à jour :

Auteur : SPC GAD

28/06/2024

Source :
DHE

Photo du repère - Auteur : DHE

MARQUE**Maximum de l'inondation** : Oui**Visibilité** : Non renseigné**État du repère** : Non renseigné**Pérennité** : Non renseigné**Repère calculé** : Non renseigné**PHEC** : Non renseigné**SOURCE DE REPÉRAGE : BASE DE DONNÉES DE REPÈRES DE CRUES DE LA DDT 24 - 20/06/2024****Type de repérage** : Source bibliographique**Organisme** : DDT 24**NIVELLEMENT INITIAL****Méthode** : Non renseigné**Organisme** : Inconnu**Référence nivelée** : Marque d'inondation**Système altimétrique** : NGF IGN 1969 (système normal)**Altitude de la référence (en m)** : 11.470 m**Altitude calculée de l'eau (en m)** : 11.47



Commune : LAMOTHE-MONTRAVEL

Rivière : La Dordogne

Impasse du Port #2**4**

Repère(s) sur le site

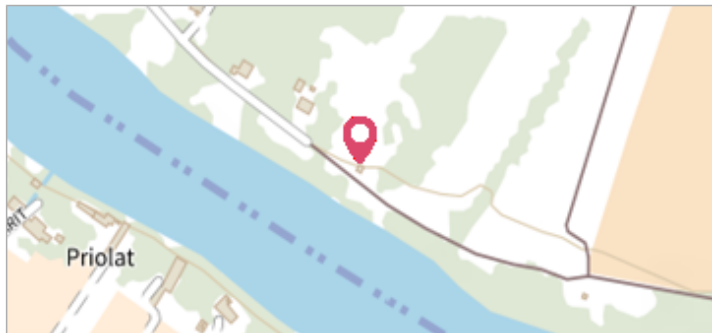
GÉNÉRAL

Unité de gestion : Gironde-Adour-Dordogne

Code : 24GAD_DDT24_S_122

Date de mise à jour : 28/06/2024

Auteur : SPC GAD

**GÉOLOCALISATION**

Coordonnées WGS84 : X: 0.04361100 / Y: 44.82679050

Coordonnées RGF93 (Lambert 93) X: 466372.71 / Y: 6418555.06

Coordonnées RGF93 (ETRS89) : X: 0.043611 / Y: 44.8267905

Code Hydro: P---0000

Rive de référence: Droite

**10 Décembre 1944**Altitude calculée de l'eau : **11.6 m**Nature de l'inondation : **Débordement de cours d'eau**Nature du repère : **Non renseigné****Commentaires** : Source : PPRI Bergeracois - DHE - Visite de terrain - Marque gravée sur le mur à 162 cm du sol - code laisse : 80**GÉNÉRAL**

Code : 24GAD_DDT24_R_122_3

Date de mise à jour :

Auteur : SPC GAD

28/06/2024

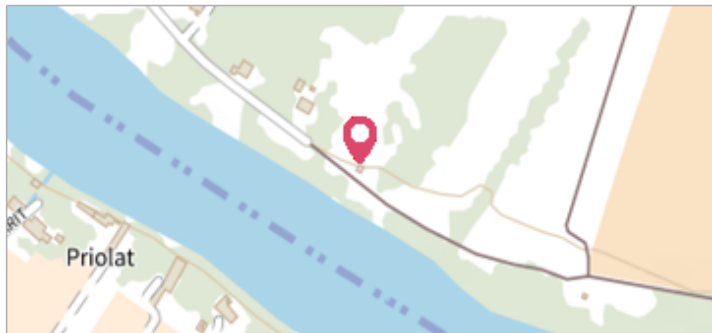
Source :
DHE

Photo du repère - Auteur : DHE

MARQUE**Maximum de l'inondation** : Oui**Visibilité** : Non renseigné**État du repère** : Non renseigné**Pérennité** : Non renseigné**Repère calculé** : Non renseigné**PHEC** : Non renseigné**SOURCE DE REPÉRAGE : BASE DE DONNÉES DE REPÈRES DE CRUES DE LA DDT 24 - 20/06/2024****Type de repérage** : Source bibliographique**Organisme** : DDT 24**NIVELLEMENT INITIAL****Méthode** : Non renseigné**Organisme** : Inconnu**Référence nivelée** : Marque d'inondation**Système altimétrique** : NGF IGN 1969 (système normal)**Altitude de la référence (en m)** : 11.600 m**Altitude calculée de l'eau (en m)** : 11.6

Commune : **LAMOTHE-MONTRAVEL**Rivière : **La Dordogne****Impasse du Port #2****4**

Repère(s) sur le site

GÉNÉRAL**Unité de gestion** : Gironde-Adour-Dordogne**Code** : 24GAD_DDT24_S_122**Date de mise à jour** : 28/06/2024**Auteur** : SPC GAD**GÉOLOCALISATION****Coordonnées WGS84** : X: 0.04361100 / Y: 44.82679050**Coordonnées RGF93 (Lambert 93)** X: 466372.71 / Y: 6418555.06**Coordonnées RGF93 (ETRS89)** : X: 0.043611 / Y: 44.8267905**Code Hydro**: P---0000**Rive de référence**: Droite**16 Janvier 1843**Altitude calculée de l'eau : **11.76 m**Nature de l'inondation : **Débordement de cours d'eau**Nature du repère : **Non renseigné****Commentaires** : Source : PPRI Bergeracois - DHE - Visite de terrain - Marque gravée sur le mur à 178 cm du sol - code laisse : 150**GÉNÉRAL****Code** : 24GAD_DDT24_R_122_4**Date de mise à jour** :**Auteur** : SPC GAD

28/06/2024

Source :
DHE

Photo du repère - Auteur : DHE

MARQUE**Maximum de l'inondation** : Oui**Visibilité** : Non renseigné**État du repère** : Non renseigné**Pérennité** : Non renseigné**Repère calculé** : Non renseigné**PHEC** : Non renseigné**SOURCE DE REPÉRAGE : BASE DE DONNÉES DE REPÈRES DE CRUES DE LA DDT 24 - 20/06/2024****Type de repérage** : Source bibliographique**Organisme** : DDT 24**NIVELLEMENT INITIAL****Méthode** : Non renseigné**Organisme** : Inconnu**Référence nivelée** : Marque d'inondation**Système altimétrique** : NGF IGN 1969 (système normal)**Altitude de la référence (en m)** : 11.760 m**Altitude calculée de l'eau (en m)** : 11.76