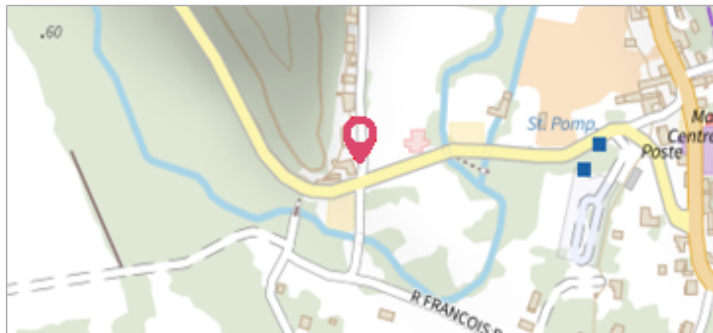
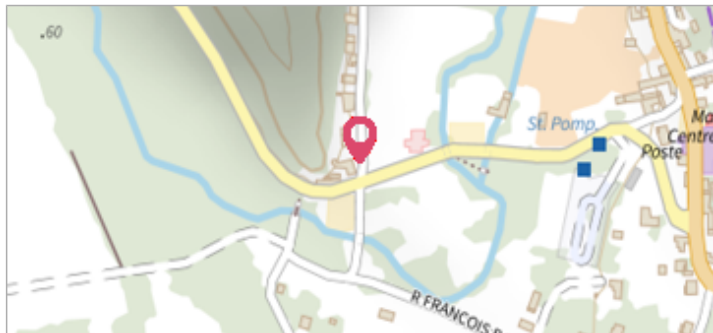


Commune : **CARSAC-AILLAC**Rivière : **La Dordogne****Rue du Docteur Albéric Deguiral****4** Repère(s) sur le site**GÉNÉRAL****Unité de gestion** : Gironde-Adour-Dordogne**Code** : 24GAD_DDT24_S_44 **Date de mise à jour** : 28/06/2024**Auteur** : SPC GAD**GÉOLOCALISATION****Coordonnées WGS84** : X: 1.27116970 / Y: 44.84043450**Coordonnées RGF93 (Lambert 93)** X: 563392.14 / Y: 6417191.97**Coordonnées RGF93 (ETRS89)** : X: 1.2711697 / Y: 44.8404345**Code Hydro**: P---0000 **Rive de référence**: Droite**1835**Nature de l'inondation : **Débordement de cours d'eau**Altitude calculée de l'eau : **77.02 m**Nature du repère : **Non renseigné****GÉNÉRAL****Code** : 24GAD_DDT24_R_44_1**Date de mise à jour** :**Auteur** : SPC GAD

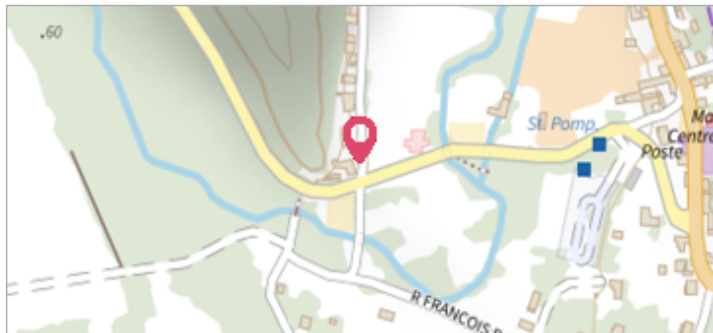
28/06/2024

MARQUE**Maximum de l'inondation** : Oui**Visibilité** : Non renseigné**État du repère** : Non renseigné**Pérennité** : Non renseigné**Repère calculé** : Non renseigné**PHEC** : Non renseigné**SOURCE DE REPÉRAGE : BASE DE DONNÉES DE REPÈRES DE CRUES DE LA DDT 24 - 20/06/2024****Type de repérage** : Source bibliographique**Organisme** : DDT 24**NIVELLEMENT INITIAL****Méthode** : Non renseigné**Organisme** : Inconnu**Référence nivelée** : Marque d'inondation**Système altimétrique** : NGF IGN 1969 (système normal)**Altitude de la référence (en m)** : 77.020 m**Altitude calculée de l'eau (en m)** : 77.02

Commune : **CARSAC-AILLAC**Rivière : **La Dordogne****Rue du Docteur Albéric Deguiral****4** Repère(s) sur le site**GÉNÉRAL****Unité de gestion :** Gironde-Adour-Dordogne**Code :** 24GAD_DDT24_S_44 **Date de mise à jour :** 28/06/2024**Auteur :** SPC GAD**GÉOLOCALISATION****Coordonnées WGS84 :** X: 1.27116970 / Y: 44.84043450**Coordonnées RGF93 (Lambert 93) :** X: 563392.14 / Y: 6417191.97**Coordonnées RGF93 (ETRS89) :** X: 1.2711697 / Y: 44.8404345**Code Hydro:** P---0000 **Rive de référence:** Droite**1876**Nature de l'inondation : **Débordement de cours d'eau**Altitude calculée de l'eau : **77.68 m**Nature du repère : **Non renseigné****GÉNÉRAL****Code :** 24GAD_DDT24_R_44_2**Date de mise à jour :****Auteur :** SPC GAD

28/06/2024

MARQUE**Maximum de l'inondation :** Oui**Visibilité :** Non renseigné**État du repère :** Non renseigné**Pérennité :** Non renseigné**Repère calculé :** Non renseigné**PHEC :** Non renseigné**SOURCE DE REPÉRAGE : BASE DE DONNÉES DE REPÈRES DE CRUES DE LA DDT 24 - 20/06/2024****Type de repérage :** Source bibliographique**Organisme :** DDT 24**NIVELLEMENT INITIAL****Méthode :** Non renseigné**Organisme :** Inconnu**Référence nivelée :** Marque d'inondation**Système altimétrique :** NGF IGN 1969 (système normal)**Altitude de la référence (en m) :** 77.680 m**Altitude calculée de l'eau (en m) :** 77.68

Commune : **CARSAC-AILLAC**Rivière : **La Dordogne****Rue du Docteur Albéric Deguiral****4** Repère(s) sur le site**GÉNÉRAL****Unité de gestion :** Gironde-Adour-Dordogne**Code :** 24GAD_DDT24_S_44 **Date de mise à jour :** 28/06/2024**Auteur :** SPC GAD**GÉOLOCALISATION****Coordonnées WGS84 :** X: 1.27116970 / Y: 44.84043450**Coordonnées RGF93 (Lambert 93) :** X: 563392.14 / Y: 6417191.97**Coordonnées RGF93 (ETRS89) :** X: 1.2711697 / Y: 44.8404345**Code Hydro:** P---0000 **Rive de référence:** Droite**1940**Nature de l'inondation : **Débordement de cours d'eau**Altitude calculée de l'eau : **78.1 m**Nature du repère : **Non renseigné****GÉNÉRAL****Code :** 24GAD_DDT24_R_44_3**Date de mise à jour :****Auteur :** SPC GAD

28/06/2024

MARQUE**Maximum de l'inondation :** Oui**Visibilité :** Non renseigné**État du repère :** Non renseigné**Pérennité :** Non renseigné**Repère calculé :** Non renseigné**PHEC :** Non renseigné**SOURCE DE REPÉRAGE : BASE DE DONNÉES DE REPÈRES DE CRUES DE LA DDT 24 - 20/06/2024****Type de repérage :** Source bibliographique**Organisme :** DDT 24**NIVELLEMENT INITIAL****Méthode :** Non renseigné**Organisme :** Inconnu**Référence nivelée :** Marque d'inondation**Système altimétrique :** NGF IGN 1969 (système normal)**Altitude de la référence (en m) :** 78.100 m**Altitude calculée de l'eau (en m) :** 78.1

Commune : **CARSAC-AILLAC**Rivière : **La Dordogne****Rue du Docteur Albéric Deguiral****4** Repère(s) sur le site**GÉNÉRAL****Unité de gestion :** Gironde-Adour-Dordogne**Code :** 24GAD_DDT24_S_44 **Date de mise à jour :** 28/06/2024**Auteur :** SPC GAD**GÉOLOCALISATION****Coordonnées WGS84 :** X: 1.27116970 / Y: 44.84043450**Coordonnées RGF93 (Lambert 93) :** X: 563392.14 / Y: 6417191.97**Coordonnées RGF93 (ETRS89) :** X: 1.2711697 / Y: 44.8404345**Code Hydro:** P---0000 **Rive de référence:** Droite**1866**Nature de l'inondation : **Débordement de cours d'eau**Altitude calculée de l'eau : **78.38 m**Nature du repère : **Non renseigné****GÉNÉRAL****Code :** 24GAD_DDT24_R_44_4**Date de mise à jour :** 28/06/2024**Auteur :** SPC GAD**MARQUE****Maximum de l'inondation :** Oui**Visibilité :** Non renseigné**État du repère :** Non renseigné**Pérennité :** Non renseigné**Repère calculé :** Non renseigné**PHEC :** Non renseigné**SOURCE DE REPÉRAGE : BASE DE DONNÉES DE REPÈRES DE CRUES DE LA DDT 24 - 20/06/2024****Type de repérage :** Source bibliographique**Organisme :** DDT 24**NIVELLEMENT INITIAL****Méthode :** Non renseigné**Organisme :** Inconnu**Référence nivelée :** Marque d'inondation**Système altimétrique :** NGF IGN 1969 (système normal)**Altitude de la référence (en m) :** 78.380 m**Altitude calculée de l'eau (en m) :** 78.38