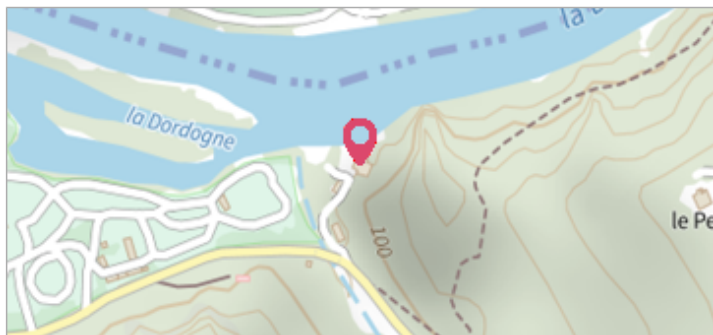


Commune : **DOMME**Rivière : **La Dordogne****Impasse du Passeur****4** Repère(s) sur le site**GÉNÉRAL****Unité de gestion :** Gironde-Adour-Dordogne**Code :** 24GAD_DDT24_S_25**Date de mise à jour :** 28/06/2024**Auteur :** SPC GAD**GÉOLOCALISATION****Coordonnées WGS84 :** X: 1.25371510 / Y: 44.82183230**Coordonnées RGF93 (Lambert 93) :** X: 561967.46 / Y: 6415156.67**Coordonnées RGF93 (ETRS89) :** X: 1.2537151 / Y: 44.8218323**Code Hydro:** P---0000**Rive de référence:** Gauche**1844**Nature de l'inondation : **Débordement de cours d'eau**Altitude calculée de l'eau : **75.86 m**Nature du repère : **Non renseigné****GÉNÉRAL****Code :** 24GAD_DDT24_R_25_1**Date de mise à jour :** 28/06/2024**Auteur :** SPC GAD**MARQUE****Maximum de l'inondation :** Oui**Visibilité :** Non renseigné**État du repère :** Non renseigné**Pérennité :** Non renseigné**Repère calculé :** Non renseigné**PHEC :** Non renseigné**SOURCE DE REPÉRAGE : BASE DE DONNÉES DE REPÈRES DE CRUES DE LA DDT 24 - 20/06/2024****Type de repérage :** Source bibliographique**Organisme(s) :** DDT 24**NIVELLEMENT INITIAL****Méthode :** Non renseigné**Organisme :** Inconnu**Référence nivelée :** Marque d'inondation**Système altimétrique :** NGF IGN 1969 (système normal)**Altitude de la référence (en m) :** 75.860 m**Altitude calculée de l'eau (en m) :** 75.86

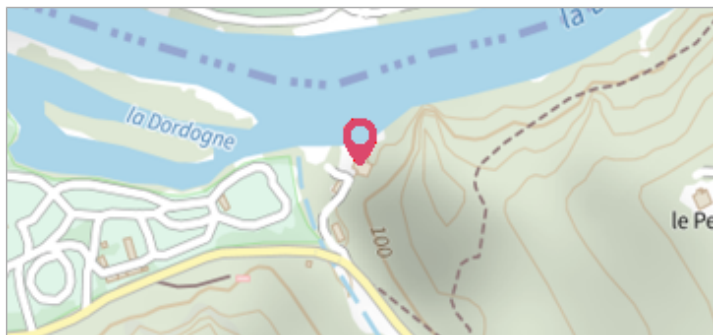
Commune : **DOMME**Rivière : **La Dordogne****Impasse du Passeur****4** Repère(s) sur le site**GÉNÉRAL**

Unité de gestion : Gironde-Adour-Dordogne

Code : 24GAD_DDT24_S_25

Date de mise à jour : 28/06/2024

Auteur : SPC GAD

**GÉOLOCALISATION**

Coordonnées WGS84 : X: 1.25371510 / Y: 44.82183230

Coordonnées RGF93 (Lambert 93) X: 561967.46 / Y: 6415156.67

Coordonnées RGF93 (ETRS89) : X: 1.2537151 / Y: 44.8218323

Code Hydro: P---0000

Rive de référence: Gauche

**Décembre 1944**Nature de l'inondation : **Débordement de cours d'eau**Altitude calculée de l'eau : **76.08 m**Nature du repère : **Non renseigné****GÉNÉRAL**

Code : 24GAD_DDT24_R_25_2

Date de mise à jour :

Auteur : SPC GAD

28/06/2024

MARQUE

Maximum de l'inondation : Oui

Visibilité : Non renseigné

État du repère : Non renseigné

Pérennité : Non renseigné

Repère calculé : Non renseigné

PHEC : Non renseigné

SOURCE DE REPÉRAGE : BASE DE DONNÉES DE REPÈRES DE CRUES DE LA DDT 24 - 20/06/2024

Type de repérage : Source bibliographique

Organisme(s) : DDT 24

NIVELLEMENT INITIAL

Méthode : Non renseigné

Organisme : Inconnu

Référence nivelée : Marque d'inondation

Système altimétrique : NGF IGN 1969 (système normal)

Altitude de la référence (en m) : 76.080 m

Altitude calculée de l'eau (en m) : 76.08

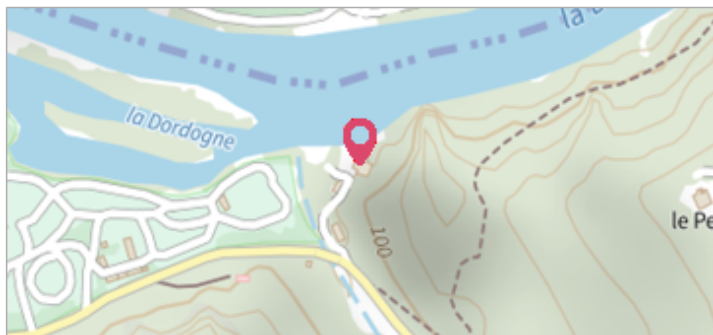
Commune : **DOMME** | Rivière : **La Dordogne**

Impasse du Passeur

4 Repère(s) sur le site

GÉNÉRAL

Unité de gestion : Gironde-Adour-Dordogne
Code : 24GAD_DDT24_S_25 **Date de mise à jour :** 28/06/2024
Auteur : SPC GAD



GÉOLOCALISATION

Coordonnées WGS84 : X: 1.25371510 / Y: 44.82183230
Coordonnées RGF93 (Lambert 93) X: 561967.46 / Y: 6415156.67
Coordonnées RGF93 (ETRS89) : X: 1.2537151 / Y: 44.8218323
Code Hydro: P---0000 **Rive de référence:** Gauche

1866 Altitude calculée de l'eau : **76.25 m**

Nature de l'inondation : **Débordement de cours d'eau** Nature du repère : **Non renseigné**

GÉNÉRAL

Code : 24GAD_DDT24_R_25_3 **Date de mise à jour :** 28/06/2024
Auteur : SPC GAD

MARQUE

Maximum de l'inondation : Oui
Visibilité : Non renseigné **État du repère :** Non renseigné
Pérennité : Non renseigné **Repère calculé :** Non renseigné
PHEC : Non renseigné

SOURCE DE REPÉRAGE : BASE DE DONNÉES DE REPÈRES DE CRUES DE LA DDT 24 - 20/06/2024

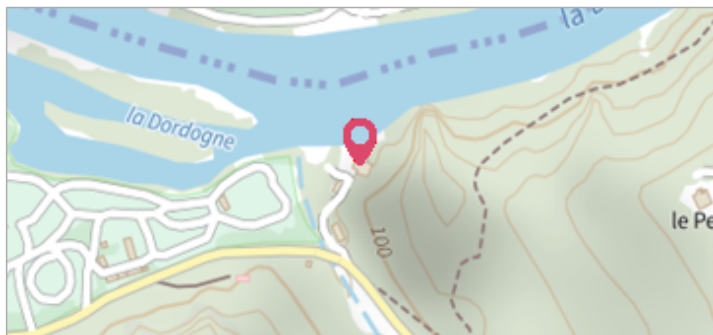
Type de repérage : Source bibliographique
Organisme(s) : DDT 24

NIVELLEMENT INITIAL

Méthode : Non renseigné
Organisme : Inconnu
Référence nivelée : Marque d'inondation
Système altimétrique : NGF IGN 1969 (système normal)
Altitude de la référence (en m) : 76.250 m
Altitude calculée de l'eau (en m) : 76.25

Commune : **DOMME**Rivière : **La Dordogne****Impasse du Passeur****4**

Repère(s) sur le site

GÉNÉRAL**Unité de gestion :** Gironde-Adour-Dordogne**Code :** 24GAD_DDT24_S_25**Date de mise à jour :** 28/06/2024**Auteur :** SPC GAD**GÉOLOCALISATION****Coordonnées WGS84 :** X: 1.25371510 / Y: 44.82183230**Coordonnées RGF93 (Lambert 93) :** X: 561967.46 / Y: 6415156.67**Coordonnées RGF93 (ETRS89) :** X: 1.2537151 / Y: 44.8218323**Code Hydro:** P---0000**Rive de référence:** Gauche**1783**Nature de l'inondation : **Débordement de cours d'eau**Altitude calculée de l'eau : **76.83 m**Nature du repère : **Non renseigné****GÉNÉRAL****Code :** 24GAD_DDT24_R_25_4**Date de mise à jour :****Auteur :** SPC GAD

28/06/2024

MARQUE**Maximum de l'inondation :** Oui**Visibilité :** Non renseigné**État du repère :** Non renseigné**Pérennité :** Non renseigné**Repère calculé :** Non renseigné**PHEC :** Non renseigné**SOURCE DE REPÉRAGE : BASE DE DONNÉES DE REPÈRES DE CRUES DE LA DDT 24 - 20/06/2024****Type de repérage :** Source bibliographique**Organisme(s) :** DDT 24**NIVELLEMENT INITIAL****Méthode :** Non renseigné**Organisme :** Inconnu**Référence nivelée :** Marque d'inondation**Système altimétrique :** NGF IGN 1969 (système normal)**Altitude de la référence (en m) :** 76.830 m**Altitude calculée de l'eau (en m) :** 76.83