

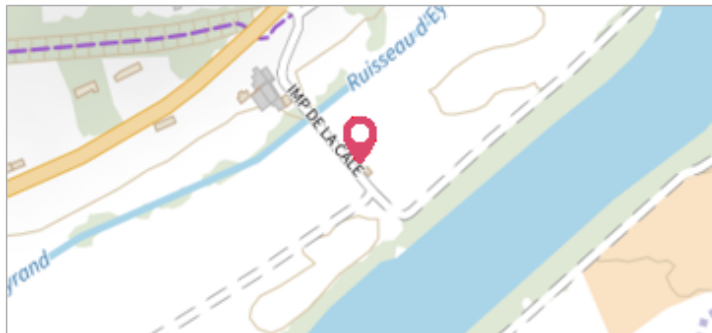
Commune : **CALVIAC-EN-PERIGORD**Rivière : **La Dordogne****Impasse de la Cale #3****4**Repère(s) sur
le site**GÉNÉRAL**

Unité de gestion : Gironde-Adour-Dordogne

Code : 24GAD_DDT24_S_20

Date de mise à jour : 28/06/2024

Auteur : SPC GAD

**GÉOLOCALISATION**

Coordonnées WGS84 : X: 1.33632210 / Y: 44.85180300

Coordonnées RGF93 (Lambert 93) X: 568566.15 / Y: 6418343.8

Coordonnées RGF93 (ETRS89) : X: 1.3363221 / Y: 44.851803

Code Hydro: P---0000

Rive de référence: Droite

**1940**Nature de l'inondation : **Débordement de cours d'eau**Altitude calculée de l'eau : **82.03 m**Nature du repère : **Non renseigné****GÉNÉRAL**

Code : 24GAD_DDT24_R_20_1

Date de mise à jour :

Auteur : SPC GAD

28/06/2024

MARQUE

Maximum de l'inondation : Oui

Visibilité : Non renseigné

État du repère : Non renseigné

Pérennité : Non renseigné

Repère calculé : Non renseigné

PHEC : Non renseigné

**SOURCE DE REPÉRAGE : BASE DE DONNÉES DE REPÈRES DE
CRUES DE LA DDT 24 - 20/06/2024**

Type de repérage : Source bibliographique

Organisme : DDT 24

NIVELLEMENT INITIAL

Méthode : Non renseigné

Organisme : Inconnu

Référence nivelée : Marque d'inondation

Système altimétrique : NGF IGN 1969 (système normal)

Altitude de la référence (en m) : 82.030 m

Altitude calculée de l'eau (en m) : 82.03

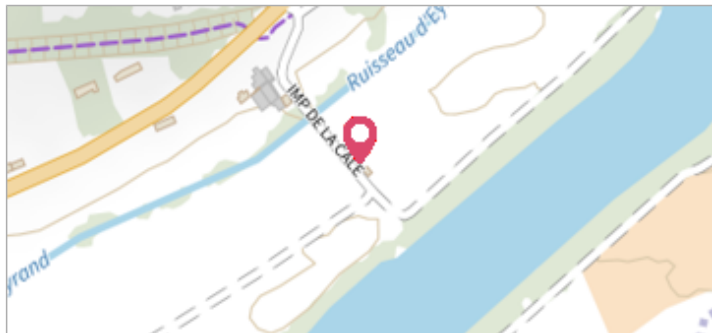
Commune : **CALVIAC-EN-PERIGORD**Rivière : **La Dordogne****Impasse de la Cale #3****4**Repère(s) sur
le site**GÉNÉRAL**

Unité de gestion : Gironde-Adour-Dordogne

Code : 24GAD_DDT24_S_20

Date de mise à jour : 28/06/2024

Auteur : SPC GAD

**GÉOLOCALISATION**

Coordonnées WGS84 : X: 1.33632210 / Y: 44.85180300

Coordonnées RGF93 (Lambert 93) X: 568566.15 / Y: 6418343.8

Coordonnées RGF93 (ETRS89) : X: 1.3363221 / Y: 44.851803

Code Hydro: P---0000

Rive de référence: Droite

**1849**Nature de l'inondation : **Débordement de cours d'eau**Altitude calculée de l'eau : **82.06 m**Nature du repère : **Non renseigné****GÉNÉRAL**

Code : 24GAD_DDT24_R_20_2

Date de mise à jour :

Auteur : SPC GAD

28/06/2024

MARQUE

Maximum de l'inondation : Oui

Visibilité : Non renseigné

État du repère : Non renseigné

Pérennité : Non renseigné

Repère calculé : Non renseigné

PHEC : Non renseigné

**SOURCE DE REPÉRAGE : BASE DE DONNÉES DE REPÈRES DE
CRUES DE LA DDT 24 - 20/06/2024**

Type de repérage : Source bibliographique

Organisme : DDT 24

NIVELLEMENT INITIAL

Méthode : Non renseigné

Organisme : Inconnu

Référence nivelée : Marque d'inondation

Système altimétrique : NGF IGN 1969 (système normal)

Altitude de la référence (en m) : 82.060 m

Altitude calculée de l'eau (en m) : 82.06

Commune : **CALVIAC-EN-PERIGORD**Rivière : **La Dordogne****Impasse de la Cale #3****4**Repère(s) sur
le site**GÉNÉRAL**

Unité de gestion : Gironde-Adour-Dordogne

Code : 24GAD_DDT24_S_20

Date de mise à jour : 28/06/2024

Auteur : SPC GAD

**GÉOLOCALISATION**

Coordonnées WGS84 : X: 1.33632210 / Y: 44.85180300

Coordonnées RGF93 (Lambert 93) X: 568566.15 / Y: 6418343.8

Coordonnées RGF93 (ETRS89) : X: 1.3363221 / Y: 44.851803

Code Hydro: P---0000

Rive de référence: Droite

**1852**Nature de l'inondation : **Débordement de cours d'eau**Altitude calculée de l'eau : **82.36 m**Nature du repère : **Non renseigné****GÉNÉRAL**

Code : 24GAD_DDT24_R_20_3

Date de mise à jour :

Auteur : SPC GAD

28/06/2024

MARQUE

Maximum de l'inondation : Oui

Visibilité : Non renseigné

État du repère : Non renseigné

Pérennité : Non renseigné

Repère calculé : Non renseigné

PHEC : Non renseigné

**SOURCE DE REPÉRAGE : BASE DE DONNÉES DE REPÈRES DE
CRUES DE LA DDT 24 - 20/06/2024**

Type de repérage : Source bibliographique

Organisme : DDT 24

NIVELLEMENT INITIAL

Méthode : Non renseigné

Organisme : Inconnu

Référence nivelée : Marque d'inondation

Système altimétrique : NGF IGN 1969 (système normal)

Altitude de la référence (en m) : 82.360 m

Altitude calculée de l'eau (en m) : 82.36

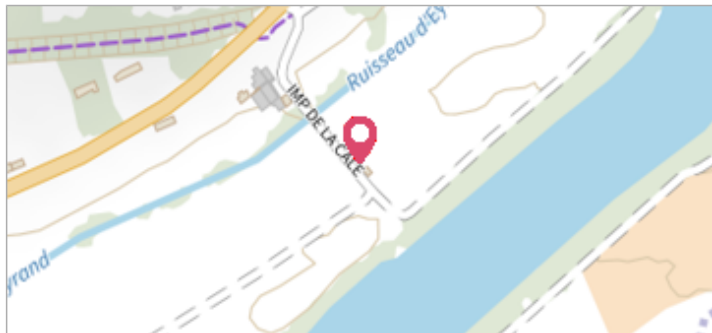
Commune : **CALVIAC-EN-PERIGORD**Rivière : **La Dordogne****Impasse de la Cale #3****4**Repère(s) sur
le site**GÉNÉRAL**

Unité de gestion : Gironde-Adour-Dordogne

Code : 24GAD_DDT24_S_20

Date de mise à jour : 28/06/2024

Auteur : SPC GAD

**GÉOLOCALISATION**

Coordonnées WGS84 : X: 1.33632210 / Y: 44.85180300

Coordonnées RGF93 (Lambert 93) X: 568566.15 / Y: 6418343.8

Coordonnées RGF93 (ETRS89) : X: 1.3363221 / Y: 44.851803

Code Hydro: P---0000

Rive de référence: Droite

**Décembre 1944**Nature de l'inondation : **Débordement de cours d'eau**Altitude calculée de l'eau : **82.51 m**Nature du repère : **Non renseigné****GÉNÉRAL**

Code : 24GAD_DDT24_R_20_4

Date de mise à jour :

Auteur : SPC GAD

28/06/2024

MARQUE

Maximum de l'inondation : Oui

Visibilité : Non renseigné

État du repère : Non renseigné

Pérennité : Non renseigné

Repère calculé : Non renseigné

PHEC : Non renseigné

**SOURCE DE REPÉRAGE : BASE DE DONNÉES DE REPÈRES DE
CRUES DE LA DDT 24 - 20/06/2024**

Type de repérage : Source bibliographique

Organisme : DDT 24

NIVELLEMENT INITIAL

Méthode : Non renseigné

Organisme : Inconnu

Référence nivelée : Marque d'inondation

Système altimétrique : NGF IGN 1969 (système normal)

Altitude de la référence (en m) : 82.510 m

Altitude calculée de l'eau (en m) : 82.51