

Commune : SAINT-MARTIN-DE-LA-LIEUE

Rivière : La Touques

Berge de La Touques, 120 impasse de l'atelier.

Commentaires : Le site se situe sur les berges de La Touques, dans la cour des ateliers des services techniques de la mairie de Saint martin de la Lieue.


1 Repère(s) sur le site

GÉNÉRAL

Unité de gestion : Seine aval-Côtièrs Normands

Code : WEB\_S\_202406282233      Date de mise à jour : 28/06/2024

Auteur : SPC.SACN




GÉOLOCALISATION

Coordonnées WGS84 : X: 0.21635205 / Y: 49.11167990


Coordonnées RGF93 (Lambert 93) X: 496795.44 / Y: 6893789.39

Coordonnées RGF93 (ETRS89) : X: 0.2163521 / Y: 49.1116799

Code Hydro: I0--0200      Rive de référence: Droite



Vue depuis la cour des services techniques



12 Mai 2024

Nature de l'inondation : Débordement de cours d'eau

Altitude calculée de l'eau : 54.1 m


Nature du repère : Marque peinture ou encre

Commentaires : Laisse de crue au sol.  
Piquet placé par le syndicat de la Touques.

GÉNÉRAL

Code : WEB\_R\_202406283338      Date de mise à jour : 28/06/2024

Auteur : SPC.SACN



Laisse de crue au sol

MARQUE

Maximum de l'inondation : Oui

Visibilité : Oui      État du repère : Bon

Pérennité : Moyenne      Repère calculé : Non

PHEC : Non

SOURCE DE REPÉRAGE : VISITE DE TERRAIN SPC SACN - 11/03/2020

Type de repérage : Campagne de terrain post-inondation

Organisme : SPC Seine aval - Côtiers normands

NIVELLEMENT DU SPC/SACN. LE SPC N'EST PAS GÉOMÈTRE EXPERT, LES COTES SONT DONNÉES À TITRE INDICATIF. - 12/06/2024

Méthode : Méthode combinée

Organisme : SPC Seine aval - Côtiers normands

Commentaires sur le nivellement : Précision instrument: +/- 2 cm

Référence nivelée : Marque d'inondation

Système altimétrique : NGF IGN 1969 (système normal)

Altitude de la référence (en m) : 54.100 m

Altitude calculée de l'eau (en m) : 54.1 m

Exporté par Anonyme le 22/02/2026 à 00h26

page 1 sur 1