


Commune : **FLECHIN** | Rivière : **Le ruisseau Surgeon**

 **Rue de l'Eglise**

**1** Repère(s) sur le site

**GÉNÉRAL**

Unité de gestion : Bassins du Nord  
Code : WEB\_S\_202406270949    Date de mise à jour : 28/06/2024  
Auteur : SYMSAGEL

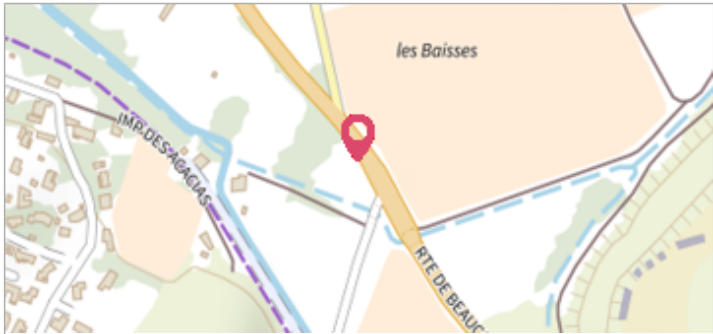



Photo du site

**GÉOLOCALISATION**

Coordonnées WGS84 : X: 2.29307489 / Y: 50.55913560  
Coordonnées RGF93 (Lambert 93) X: 649827.35 / Y: 7051552.91  
Coordonnées RGF93 (ETRS89) : X: 2.2930749 / Y: 50.5591356  
Code Hydro: E3510870    Rive de référence:

 **Décembre 1999**

Nature de l'inondation : **Débordement de cours d'eau**    Nature du repère : **Plaque**

**GÉNÉRAL**

Code : WEB\_R\_202406271158    Date de mise à jour : 28/06/2024  
Auteur : SYMSAGEL

**MARQUE**

Texte : Niveau atteint par les eaux Surgeon  
Visibilité : Oui



Le repère