

	Commune : VEZAC	Rivière : La Dordogne
D57, pont sur la Dordogne		2 Repère(s) sur le site
Commentaires : L'adresse du titre est obtenue par croisement entre la BD ADRESSE et les coordonnées du site.		

GÉNÉRAL
Unité de gestion : Gironde-Adour-Dordogne
Code : IGNS_K'B.L3-0-I Date de mise à jour : 13/06/2017
Auteur : IGN




GÉOLOCALISATION
Coordonnées WGS84 : X: 1.15277500 / Y: 44.81572900
Coordonnées RGF93 (Lambert 93) : X: 553974.36 / Y: 6414660.51
Coordonnées RGF93 (ETRS89) : X: 1.152775 / Y: 44.815729
Code Hydro: P---0000 Rive de référence: Non renseigné



	1904	Altitude calculée de l'eau : 68.954 m
Nature de l'inondation : Débordement de cours d'eau		Nature du repère : Marque gravée

GÉNÉRAL
Code : WEB_R_202406252023
Auteur : SPC GAD Date de mise à jour : 25/06/2024



MARQUE
Maximum de l'inondation : Oui
Visibilité : Oui

SOURCE DE REPÉRAGE : RECENSEMENT DE REPÈRES DE CRUES ISSUS DE LA BASE DE DONNÉES GÉODÉSIQUE DE L'IGN - 27/02/2017
Type de repérage : Source bibliographique
Organisme : IGN

NIVELLEMENT INITIAL - 01/01/1984
Méthode : Non renseigné
Organisme : IGN
Référence nivelée : Marque d'inondation
Système altimétrique : NGF IGN 1969 (système normal)
Altitude de la référence (en m) : 68.954 m
Altitude calculée de l'eau (en m) : 68.954 m