



Commune : **CRAON**

Rivière : **L' Oudon**

**Rue du Vieux Pont**

1

Repère(s) sur le site

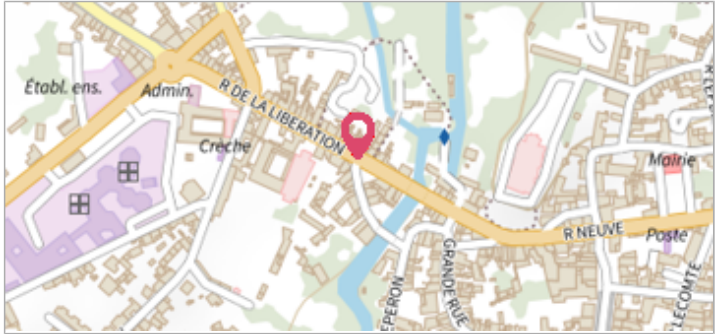
**GÉNÉRAL**

Unité de gestion : Maine-Loire aval

Code : WEB\_S\_202406255949

Auteur : SPC MLA

Date de mise à jour : 25/06/2024



**GÉOLOCALISATION**

Coordonnées WGS84 : X: -0.95373758 / Y: 47.84876560


Coordonnées RGF93 (Lambert 93) X: 404413.99 / Y: 6757220.69

Coordonnées RGF93 (ETRS89) : X: -0.9537376 / Y: 47.8487656

Code Hydro: M3--0180

Rive de référence:





**20 Juin 2024**

Nature de l'inondation : **Débordement de cours d'eau**

Altitude calculée de l'eau : **42.09 m**


Nature du repère : **Laisse d'inondation**

**GÉNÉRAL**

Code : WEB\_R\_202406250329

Auteur : SPC MLA

Date de mise à jour : 25/06/2024



**MARQUE**

Maximum de l'inondation : Oui

**NIVELLEMENT RÉALISÉ PAR LE SPC MAINE LOIRE AVAL AVEC UN DGPS - 20/06/2024**

Méthode : GPS

Référence nivelée : Marque d'inondation

Système altimétrique : NGF IGN 1969 (système normal)

Altitude de la référence (en m) : 42.090 m

Altitude calculée de l'eau (en m) : 42.09 m