	Commune : <b>GRIEGES</b>	Rivière : <b>La Saône</b>
	<b>Salle du restaurant du Port de By (Grièges)</b>	

**3** Repère(s) sur le site

**GÉNÉRAL**

---

**Unité de gestion :** Saône-Doubs  
**Code :** WEB\_S\_202406203723      **Date de mise à jour :** 20/06/2024  
**Auteur :** EPTB Saône et Doubs




**GÉOLOCALISATION**

---

**Coordonnées WGS84 :** X: 4.82895129 / Y: 46.27707800  
**Coordonnées RGF93 (Lambert 93) :** X: 840822.64 / Y: 6576874.63  
**Coordonnées RGF93 (ETRS89) :** X: 4.8289513 / Y: 46.277078  
**Code Hydro:** U---0000      **Rive de référence:** Gauche



	<b>1840</b> Nature de l'inondation : <b>Débordement de cours d'eau</b>	Nature du repère :
	<b>Commentaires :</b> probablement installé en 2013 par report des niveaux de l'échelle de Mâcon située à proximité	

**GÉNÉRAL**

---

**Code :** WEB\_R\_202406204019      **Date de mise à jour :** 20/06/2024  
**Auteur :** EPTB Saône et Doubs



**MARQUE**

---

**Texte :** 1840  
**Maximum de l'inondation :** Oui  
**Pérennité :** Moyenne      **État du repère :** Bon

Commune : **GRIEGES**Rivière : **La Saône****Salle du restaurant du Port de By (Grièges)****3**Repère(s) sur  
le site**GÉNÉRAL**

Unité de gestion : Saône-Doubs

Code : WEB\_S\_202406203723

Date de mise à jour : 20/06/2024

Auteur : EPTB Saône et Doubs

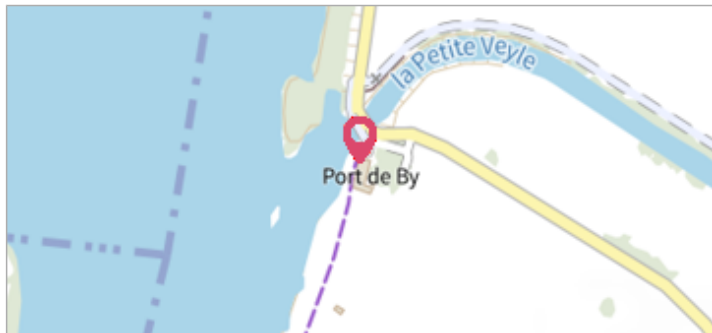


photo du site

**GÉOLOCALISATION**

Coordonnées WGS84 : X: 4.82895129 / Y: 46.27707800

Coordonnées RGF93 (Lambert 93) X: 840822.64 / Y: 6576874.63

Coordonnées RGF93 (ETRS89) : X: 4.8289513 / Y: 46.277078

Code Hydro: U---0000

Rive de référence: Gauche

**1856**Nature de l'inondation : **Débordement de cours d'eau**Nature du repère : **Marque peinture ou encre****Commentaires** : probablement installé en 2013 par report des niveaux de l'échelle de Mâcon située à proximité**GÉNÉRAL**

Code : WEB\_R\_202406204256


Date de mise à jour :

Auteur : EPTB Saône et Doubs

20/06/2024

**MARQUE****Texte** : 1856**Maximum de l'inondation** : Oui**Visibilité** : Oui**État du repère** : Bon**Pérennité** : Moyenne

photo du repère



Commune : **GRIEGES**

Rivière : **La Saône**

**Salle du restaurant du Port de By (Grièges)**

**3**

Repère(s) sur le site

**GÉNÉRAL**

Unité de gestion : Saône-Doubs

Code : WEB\_S\_202406203723

Auteur : EPTB Saône et Doubs

Date de mise à jour : 20/06/2024



**GÉOLOCALISATION**

Coordonnées WGS84 : X: 4.82895129 / Y: 46.27707800

Coordonnées RGF93 (Lambert 93) X: 840822.64 / Y: 6576874.63

Coordonnées RGF93 (ETRS89) : X: 4.8289513 / Y: 46.277078

Code Hydro: U---0000

Rive de référence: Gauche



photo du site



**1928**

Nature de l'inondation : **Débordement de cours d'eau**

Nature du repère : **Marque peinture ou encre**

**Commentaires** : probablement installé en 2013 par report des niveaux de l'échelle de Mâcon située à proximité

**GÉNÉRAL**

Code : WEB\_R\_202406204155

Auteur : EPTB Saône et Doubs

Date de mise à jour : 20/06/2024



photo du repère

**MARQUE**

Texte : 1928

Maximum de l'inondation : Oui

Pérennité : Moyenne

État du repère : Bon