

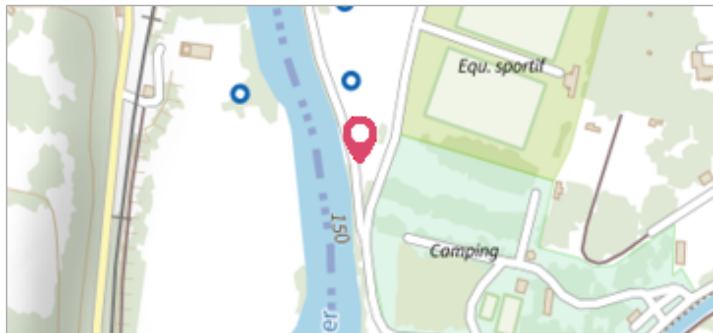
Commune : **LA ROCHE-POSAY**Rivière : **La Creuse****Angle maison après garage, rue de la cale****3** Repère(s) sur le site**GÉNÉRAL**

Unité de gestion : Vienne-Charente-Atlantique

Code : 24VCA_PAO_S_141

Date de mise à jour : 19/06/2024

Auteur : SPC VCA



Vue du site - Auteur : SPC LACI

GÉOLOCALISATION

Coordonnées WGS84 : X: 0.81394930 / Y: 46.78902610

Coordonnées RGF93 (Lambert 93) X: 533262.26 / Y: 6634407.08

Coordonnées RGF93 (ETRS89) : X: 0.8139493 / Y: 46.7890261

Code Hydro: L---0070

Rive de référence: Gauche

31 mars 2024Nature de l'inondation : **Débordement de cours d'eau**Altitude calculée de l'eau : **60.526 m**Nature du repère : **Marque gravée****GÉNÉRAL**

Code : 24VCA_PAO_R_141_1

Date de mise à jour : 19/06/2024

Auteur : SPC VCA

MARQUE

Maximum de l'inondation : Oui

Visibilité : Oui

État du repère : Moyen

Pérennité : Longue

Repère calculé : Non renseigné

PHEC : Non renseigné



Vue du repère - Auteur : SPC LACI

SOURCE DE REPÉRAGE : RELEVÉS DE LAISSES SUITE AUX CRUES SUR LE BASSIN DE LA VIENNE FIN MARS-DÉBUT AVRIL 2024 - 04/04/2024

Type de repérage : Campagne de terrain post-inondation

Organisme(s) : SPC Vienne - Charente - Atlantique

RELEVÉ POST-CRUE - 30/05/2024

Méthode : GPS

Organisme : SPC Loire-Allier-Cher-Indre

Commentaires sur le nivellement : Précision nivellement : Bonne

Référence nivelée : Autre type de référence

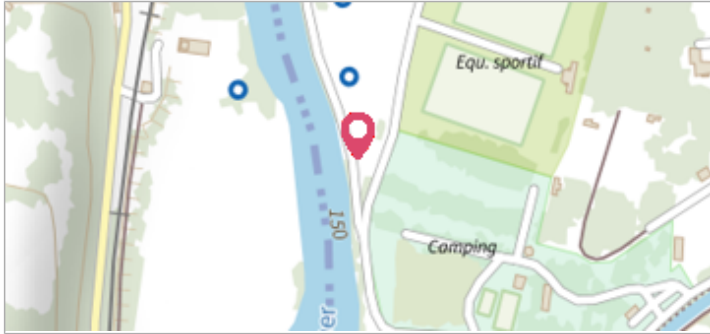
Description référence du repère : niveau du sol

Système altimétrique : NGF IGN 1969 (système normal)

Altitude de la référence (en m) : 57.931 m

Différence entre le niveau d'eau et la référence (en m) : 2.595 m


Altitude calculée de l'eau (en m) : 60.526

Commune : **LA ROCHE-POSAY**Rivière : **La Creuse****Angle maison après garage, rue de la cale****3** Repère(s) sur le site**GÉNÉRAL****Unité de gestion :** Vienne-Charente-Atlantique**Code :** 24VCA_PAO_S_141**Date de mise à jour :** 19/06/2024**Auteur :** SPC VCA

Vue du site - Auteur : SPC LACI

GÉOLOCALISATION**Coordonnées WGS84 :** X: 0.81394930 / Y: 46.78902610**Coordonnées RGF93 (Lambert 93) :** X: 533262.26 / Y: 6634407.08**Coordonnées RGF93 (ETRS89) :** X: 0.8139493 / Y: 46.7890261**Code Hydro:** L---0070**Rive de référence:** Gauche**16 mars 1979**Nature de l'inondation : **Débordement de cours d'eau**Altitude calculée de l'eau : **59.381 m**Nature du repère : **Marque gravée****GÉNÉRAL****Code :** 24VCA_PAO_R_142_2**Date de mise à jour :****Auteur :** SPC VCA

19/06/2024

MARQUE**Texte :** 16 - 3 - 79**Maximum de l'inondation :** Oui**Visibilité :** Oui**État du repère :** Moyen**Pérennité :** Longue**Repère calculé :** Non renseigné**PHEC :** Non renseigné

Vue du repère - Auteur : SPC LACI

SOURCE DE REPÉRAGE : RELEVÉS DE LAISSES SUITE AUX CRUES SUR LE BASSIN DE LA VIENNE FIN MARS-DÉBUT AVRIL 2024 - 04/04/2024**Type de repérage :** Campagne de terrain post-inondation**Organisme(s) :** SPC Vienne - Charente - Atlantique**RELEVÉ POST-CRUE - 30/05/2024****Méthode :** GPS**Organisme :** SPC Loire-Allier-Cher-Indre**Commentaires sur le nivellement :** Précision nivellement : Bonne**Référence nivelée :** Autre type de référence**Description référence du repère :** niveau du sol**Système altimétrique :** NGF IGN 1969 (système normal)**Altitude de la référence (en m) :** 57.931 m**Différence entre le niveau d'eau et la référence (en m) :** 1.450 m**Altitude calculée de l'eau (en m) :** 59.381

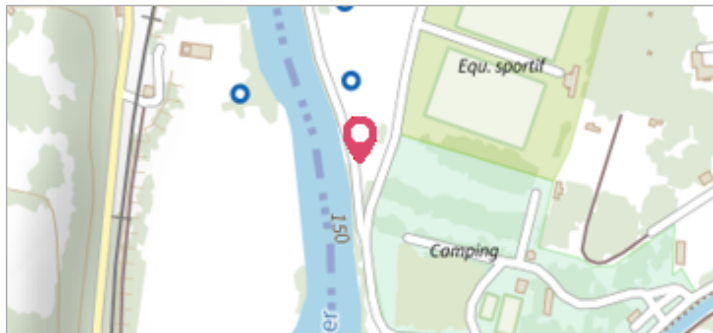
Commune : **LA ROCHE-POSAY**Rivière : **La Creuse****Angle maison après garage, rue de la cale****3** Repère(s) sur le site**GÉNÉRAL**

Unité de gestion : Vienne-Charente-Atlantique

Code : 24VCA_PAO_S_141

Date de mise à jour : 19/06/2024

Auteur : SPC VCA



Vue du site - Auteur : SPC LACI

GÉOLOCALISATION

Coordonnées WGS84 : X: 0.81394930 / Y: 46.78902610

Coordonnées RGF93 (Lambert 93) X: 533262.26 / Y: 6634407.08

Coordonnées RGF93 (ETRS89) : X: 0.8139493 / Y: 46.7890261

Code Hydro: L---0070

Rive de référence: Gauche

1944Nature de l'inondation : **Débordement de cours d'eau**Altitude calculée de l'eau : **59.681 m**Nature du repère : **Marque gravée****GÉNÉRAL**

Code : 24VCA_PAO_R_143_3

Date de mise à jour :

Auteur : SPC VCA

19/06/2024



Vue du repère - Auteur : SPC LACI

MARQUE

Texte : 1944

Maximum de l'inondation : Oui

Visibilité : Oui

État du repère : Moyen

Pérennité : Longue

Repère calculé : Non renseigné

PHEC : Non renseigné

SOURCE DE REPÉRAGE : RELEVÉS DE LAISSES SUITE AUX CRUES SUR LE BASSIN DE LA VIENNE FIN MARS-DÉBUT AVRIL 2024 - 04/04/2024

Type de repérage : Campagne de terrain post-inondation

Organisme(s) : SPC Vienne - Charente - Atlantique

RELEVÉ POST-CRUE - 30/05/2024

Méthode : GPS

Organisme : SPC Loire-Allier-Cher-Indre

Commentaires sur le nivellement : Précision nivellement : Bonne

Référence nivelée : Autre type de référence

Description référence du repère : niveau du sol

Système altimétrique : NGF IGN 1969 (système normal)

Altitude de la référence (en m) : 57.931 m

Différence entre le niveau d'eau et la référence (en m) : 1.750 m

Altitude calculée de l'eau (en m) : 59.681