

Commune : SAINT-MARTIN-DE-LA-LIEUE

Rivière : La Touques

Porte d'entrée du pavillon, 14 rue Lecorneur.

**Commentaires :** La porte d'entrée se trouve face au portail, exposition Sud.  
Le cours d'eau à l'origine de l'inondation est La Martinière.

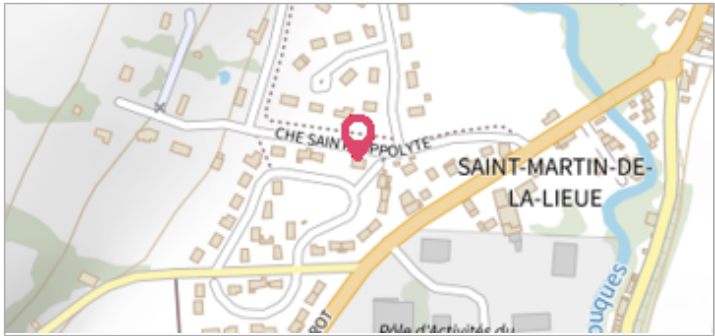
1 Repère(s) sur le site

GÉNÉRAL

Unité de gestion : Seine aval-Côtiers Normands

Code : WEB\_S\_202406182833      Date de mise à jour : 20/06/2024

Auteur : SPC.SACN



Vue depuis la rue Lecorneur.


GÉOLOCALISATION

Coordonnées WGS84 : X: 0.21406808 / Y: 49.11024490

Coordonnées RGF93 (Lambert 93) X: 496623.15 / Y: 6893635.77

Coordonnées RGF93 (ETRS89) : X: 0.2140681 / Y: 49.1102449

Code Hydro: I0--0200      Rive de référence: Gauche



12 Mai 2024

Nature de l'inondation : Débordement de cours d'eau

Altitude calculée de l'eau : 56.06 m


Nature du repère : Laisse d'inondation

**Commentaires :** Laisse de crue à 44 cm/sol.

GÉNÉRAL

Code : WEB\_R\_202406183200      Date de mise à jour : 18/06/2024

Auteur : SPC.SACN



MARQUE

Maximum de l'inondation : Oui

Visibilité : Non      État du repère : Mauvais

Pérennité : Aucune      Repère calculé : Non

PHEC : Non renseigné

SOURCE DE REPÉRAGE : VISITE DE TERRAIN SPC SACN - 11/03/2020

Type de repérage : Campagne de terrain post-inondation

Organisme : SPC Seine aval - Côtiers normands

NIVELLEMENT DU SPC/SACN. LE SPC N'EST PAS GÉOMÈTRE EXPERT, LES COTES SONT DONNÉES À TITRE INDICATIF. - 17/05/2024

Méthode : GPS

Organisme : SPC Seine aval - Côtiers normands

Commentaires sur le nivellement : Précision instrument: +/- 2 cm.

Référence nivelée : Autre type de référence

Description référence du repère : sol au pied de la porte

Système altimétrique : NGF IGN 1969 (système normal)

Altitude de la référence (en m) : 55.620 m

Différence entre le niveau d'eau et la référence (en m) : 0.440 m

Altitude calculée de l'eau (en m) : 56.06 m