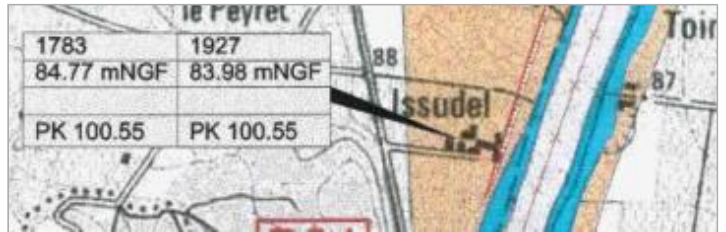
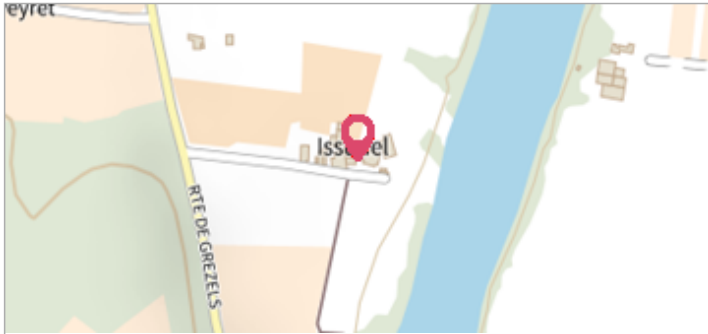


Commune : **PUY-L'EVEQUE**Rivière : **Le Lot**

Hameau d'Issudel

Commentaires : Informations issues des études préalables au PPRi**2** Repère(s) sur le site

GÉNÉRAL

Unité de gestion : Lot**Code** : WEB_S_202406182236**Date de mise à jour** : 18/06/2024**Auteur** : Éric Valette

auteur photo : DDT46

GÉOLOCALISATION

Coordonnées WGS84 : X: 1.13354878 / Y: 44.48710520**Coordonnées RGF93 (Lambert 93)** X: 551592.03 / Y: 6378203.62**Coordonnées RGF93 (ETRS89)** : X: 1.1335488 / Y: 44.4871052**Code Hydro**: O--0150**Rive de référence**: Gauche**7 mars 1783**Nature de l'inondation : **Débordement de cours d'eau**Altitude calculée de l'eau : **84.77 m**Nature du repère : **Document écrit**

GÉNÉRAL

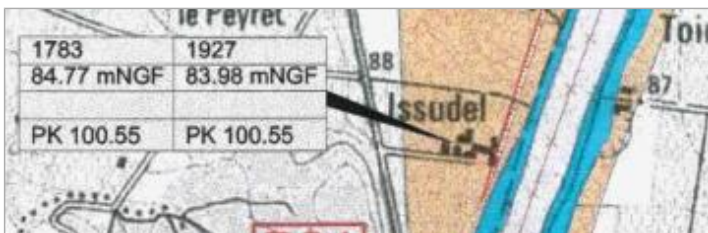
Code : WEB_R_202406183116**Date de mise à jour** :**Auteur** : Éric Valette

18/06/2024

MARQUE

SOURCE DE REPÉRAGE : DDT 46 - 04/12/2017

INITIAL

Référence nivelée : Marque d'inondation**Altitude de la référence (en m)** : 84.770 m**Altitude calculée de l'eau (en m)** : 84.77 m

auteur photo : DDT46