

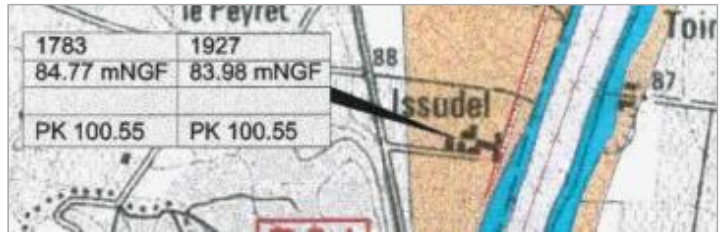
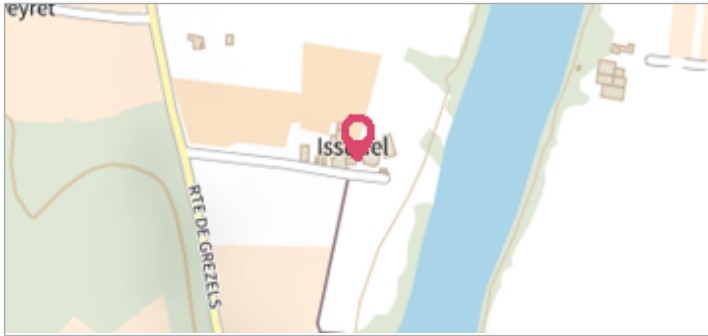
Commune : **PUY-L'EVEQUE**Rivière : **Le Lot**

## Hameau d'Issudel

**Commentaires** : Informations issues des études préalables au PPRi**2**

Repère(s) sur le site

### GÉNÉRAL

**Unité de gestion** : Lot**Code** : WEB\_S\_202406182236**Date de mise à jour** : 18/06/2024**Auteur** : Éric Valette

auteur photo : DDT46

### GÉOLOCALISATION

**Coordonnées WGS84** : X: 1.13354878 / Y: 44.48710520**Coordonnées RGF93 (Lambert 93)** X: 551592.03 / Y: 6378203.62**Coordonnées RGF93 (ETRS89)** : X: 1.1335488 / Y: 44.4871052**Code Hydro**: O--0150**Rive de référence**: Gauche**9 mars 1927**Nature de l'inondation : **Débordement de cours d'eau**Altitude calculée de l'eau : **83.98 m**Nature du repère : **Document écrit**

### GÉNÉRAL

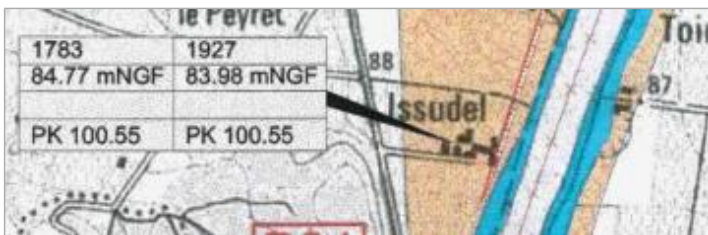
**Code** : WEB\_R\_202406182534**Date de mise à jour** :**Auteur** : Éric Valette

18/06/2024

### MARQUE

**SOURCE DE REPÉRAGE** : DDT 46 - 04/12/2017

### INITIAL

**Référence nivelée** : Marque d'inondation**Altitude de la référence (en m)** : 83.980 m**Altitude calculée de l'eau (en m)** : 83.98 m

auteur photo : DDT46