
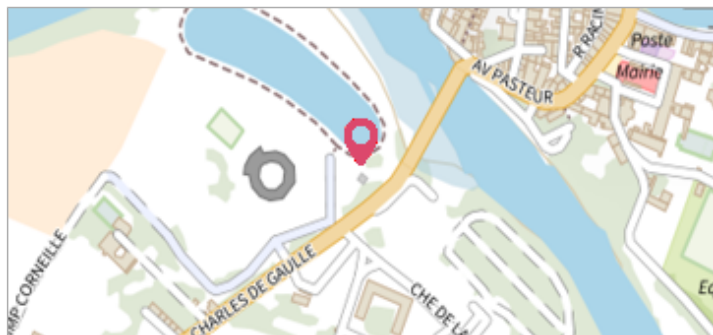


|   |                         |                                |
|---|-------------------------|--------------------------------|
|  | Commune : <b>TREBES</b> | Rivière : <b>L' Aude</b>       |
|   | <h2>Etang</h2>          |                                |
| <b>Commentaires :</b> Station AEP   |                         | <b>2</b> Repère(s) sur le site |


### GÉNÉRAL

**Unité de gestion :** Méditerranée Ouest  
**Code :** 24SMMAR\_S\_133      **Date de mise à jour :** 17/06/2024  
**Auteur :** SPC MO



### GÉOLOCALISATION

**Coordonnées WGS84 :** X: 2.43958000 / Y: 43.20858000  
**Coordonnées RGF93 (Lambert 93)** X: 654426.96 / Y: 6234535.82  
**Coordonnées RGF93 (ETRS89)** : X: 2.43958 / Y: 43.20858  
**Code Hydro:** Y1--0200      **Rive de référence:** Non renseigné

|   |  |   |
|---|--|---|
|  | <b>18 octobre 1970</b><br>Nature de l'inondation : <b>Débordement de cours d'eau</b> | Altitude calculée de l'eau : <b>84.64 m</b><br>Nature du repère : <b>Repère normalisé (décret n°2005-233)</b> |
|---|--|---|

### GÉNÉRAL

**Code :** 24SMMAR\_R\_133\_2      **Date de mise à jour :** 18/06/2024  
**Auteur :** SPC MO



### MARQUE

**Maximum de l'inondation :** Oui  
**Visibilité :** Oui      **État du repère :** Bon  
**Pérennité :** Longue      **Repère calculé :** Non renseigné  
**PHEC :** Non renseigné

**SOURCE DE REPÉRAGE : RECENSEMENT DES REPÈRES DE CRUES POSÉS PAR LE SYNDICAT MIXTE DES MILIEUX AQUATIQUES ET DES RIVIÈRES DE L'AUDE (SMMAR) -**

**Type de repérage :** Non renseigné  
**Organisme(s) :** SMMAR

### NIVELLEMENT INITIAL

**Méthode :** GPS  
**Organisme :** SMMAR  
**Référence nivelée :** Marque d'inondation  
**Système altimétrique :** NGF IGN 1969 (système normal)  
**Altitude de la référence (en m) :** 84.640 m  
**Altitude calculée de l'eau (en m) :** 84.64 m