



Commune : **SALLELES-D'AUDE**

Rivière : **La Cesse**

Rue des Hortes

Commentaires : Angle rue

1 Repère(s) sur le site


GÉNÉRAL

Unité de gestion : Méditerranée Ouest

Code : 24SMMAR_S_128

Auteur : SPC MO

Date de mise à jour : 17/06/2024



GÉOLOCALISATION


Coordonnées WGS84 : X: 2.94917000 / Y: 43.25570000

Coordonnées RGF93 (Lambert 93) X: 695869.87 / Y: 6239613.78

Coordonnées RGF93 (ETRS89) : X: 2.94917 / Y: 43.2557

Code Hydro: Y1600500

Rive de référence: Non renseigné



12 Novembre 1999

Nature de l'inondation : **Débordement de cours d'eau**

Altitude calculée de l'eau : **17 m**


Nature du repère : **Repère normalisé (décret n°2005-233)**

GÉNÉRAL

Code : 24SMMAR_R_128_1

Auteur : SPC MO

Date de mise à jour : 18/06/2024



Vue du repère, auteur : SMMAR, 2024

MARQUE

Maximum de l'inondation : Oui

Visibilité : Oui

Pérennité : Longue

PHEC : Non renseigné

État du repère : Bon

Repère calculé : Non renseigné

SOURCE DE REPÉRAGE : RECENSEMENT DES REPÈRES DE CRUES POSÉS PAR LE SYNDICAT MIXTE DES MILIEUX AQUATIQUES ET DES RIVIÈRES DE L'AUDE (SMMAR) -

Type de repérage : Non renseigné

Organisme : SMMAR

NIVELLEMENT INITIAL

Méthode : GPS

Organisme : SMMAR

Référence nivelée : Marque d'inondation

Système altimétrique : NGF IGN 1969 (système normal)

Altitude de la référence (en m) : 17.000 m

Altitude calculée de l'eau (en m) : 17 m

Exporté par Anonyme le 07/02/2026 à 20h32

page 1 sur 1