

Commune : **TREBES**Rivière : **L' Aude**

Quais de l'Aude

Commentaires : Mur des quais

2

Repère(s) sur le site


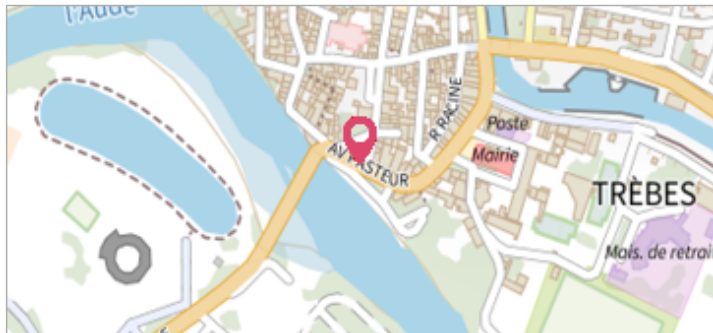
GÉNÉRAL

Unité de gestion : Méditerranée Ouest

Code : 24SMMAR_S_134

Date de mise à jour : 17/06/2024

Auteur : SPC MO



Vue du site, auteur : SMMAR, 2024

GÉOLOCALISATION

Coordonnées WGS84 : X: 2.44140000 / Y: 43.20930000

Coordonnées RGF93 (Lambert 93) X: 654575.52 / Y: 6234614.81

Coordonnées RGF93 (ETRS89) : X: 2.4414 / Y: 43.2093

Code Hydro: Y1--0200

Rive de référence: Non renseigné

**1er janvier 1981**Nature de l'inondation : **Débordement de cours d'eau**Altitude calculée de l'eau : **83.6 m**Nature du repère : **Repère normalisé (décret n°2005-233)**

GÉNÉRAL

Code : 24SMMAR_R_134_1

Date de mise à jour :

Auteur : SPC MO

18/06/2024



Vue du repère, auteur : SMMAR, 2024

MARQUE

Maximum de l'inondation : Oui

Visibilité : Oui

État du repère : Bon

Pérennité : Longue

Repère calculé : Non renseigné

PHEC : Non renseigné

SOURCE DE REPÉRAGE : RECENSEMENT DES REPÈRES DE CRUES POSÉS PAR LE SYNDICAT MIXTE DES MILIEUX AQUATIQUES ET DES RIVIÈRES DE L'AUDE (SMMAR) -

Type de repérage : Non renseigné

Organisme(s) : SMMAR

NIVELLEMENT INITIAL

Méthode : GPS

Organisme : SMMAR

Référence nivelée : Marque d'inondation

Système altimétrique : NGF IGN 1969 (système normal)

Altitude de la référence (en m) : 83.600 m

Altitude calculée de l'eau (en m) : 83.6

Commune : **TREBES**Rivière : **L' Aude**

Quais de l'Aude

Commentaires : Mur des quais

2

Repère(s) sur le site


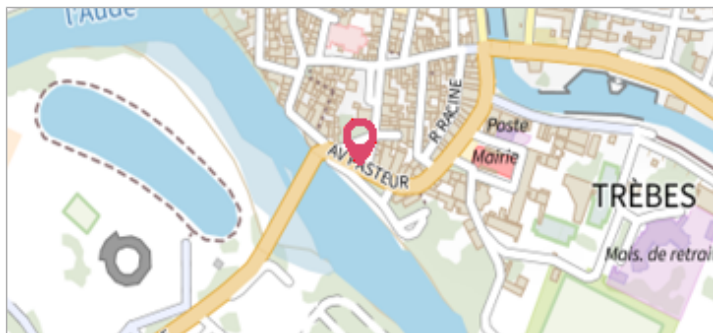
GÉNÉRAL

Unité de gestion : Méditerranée Ouest

Code : 24SMMAR_S_134

Date de mise à jour : 17/06/2024

Auteur : SPC MO



Vue du site, auteur : SMMAR, 2024

GÉOLOCALISATION

Coordonnées WGS84 : X: 2.44140000 / Y: 43.20930000

Coordonnées RGF93 (Lambert 93) X: 654575.52 / Y: 6234614.81

Coordonnées RGF93 (ETRS89) : X: 2.4414 / Y: 43.2093

Code Hydro: Y1--0200

Rive de référence: Non renseigné

**13 septembre 1963**Nature de l'inondation : **Débordement de cours d'eau**Altitude calculée de l'eau : **82.7 m**Nature du repère : **Repère normalisé (décret n°2005-233)**

GÉNÉRAL

Code : 24SMMAR_R_134_2

Date de mise à jour :

Auteur : SPC MO

18/06/2024



Vue du repère, auteur : SMMAR, 2024

MARQUE

Maximum de l'inondation : Oui

Visibilité : Oui

État du repère : Bon

Pérennité : Longue

Repère calculé : Non renseigné

PHEC : Non renseigné

SOURCE DE REPÉRAGE : RECENSEMENT DES REPÈRES DE CRUES POSÉS PAR LE SYNDICAT MIXTE DES MILIEUX AQUATIQUES ET DES RIVIÈRES DE L'AUDE (SMMAR) -

Type de repérage : Non renseigné

Organisme(s) : SMMAR

NIVELLEMENT INITIAL

Méthode : GPS

Organisme : SMMAR

Référence nivelée : Marque d'inondation

Système altimétrique : NGF IGN 1969 (système normal)

Altitude de la référence (en m) : 82.700 m

Altitude calculée de l'eau (en m) : 82.7