



Commune : TREBES

Rivière : L' Aude

Etang

Commentaires : Station AEP

2 Repère(s) sur le site

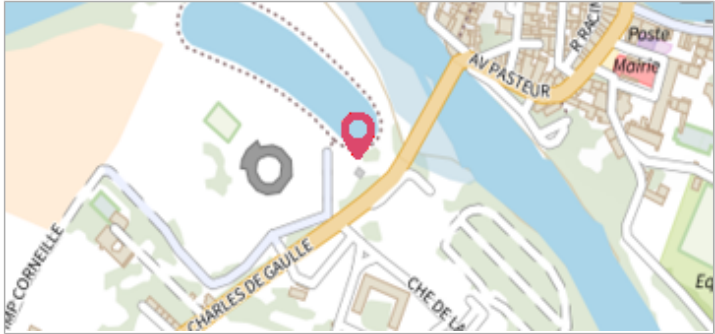
GÉNÉRAL

Unité de gestion : Méditerranée Ouest

Code : 24SMMAR\_S\_133

Date de mise à jour : 17/06/2024

Auteur : SPC MO



Vue du site, auteur : SMMAR, 2024

GÉOLOCALISATION


Coordonnées WGS84 : X: 2.43958000 / Y: 43.20858000

Coordonnées RGF93 (Lambert 93) X: 654426.96 / Y: 6234535.82

Coordonnées RGF93 (ETRS89) : X: 2.43958 / Y: 43.20858

Code Hydro: Y1--0200

Rive de référence: Non renseigné



25 Octobre 1891

Altitude calculée de l'eau : 85.93 m

Nature de l'inondation : Débordement de cours d'eau

Nature du repère : Repère normalisé (décret n°2005-233)

GÉNÉRAL

Code : 24SMMAR\_R\_133\_1

Date de mise à jour : 18/06/2024

Auteur : SPC MO



Vue du repère, auteur : SMMAR, 2024

MARQUE

Maximum de l'inondation : Oui

Visibilité : Oui

État du repère : Bon

Pérennité : Longue

Repère calculé : Non renseigné

PHEC : Non renseigné

SOURCE DE REPÉRAGE : RECENSEMENT DES REPÈRES DE CRUES POSÉS PAR LE SYNDICAT MIXTE DES MILIEUX AQUATIQUES ET DES RIVIÈRES DE L'AUDE (SMMAR) -

Type de repérage : Non renseigné

Organisme : SMMAR

NIVELLEMENT INITIAL

Méthode : GPS


Organisme : SMMAR

Référence nivelée : Marque d'inondation

Système altimétrique : NGF IGN 1969 (système normal)

Altitude de la référence (en m) : 85.930 m

Altitude calculée de l'eau (en m) : 85.93

	Commune : <b>TREBES</b>	Rivière : <b>L' Aude</b>
	<b>Etang</b>	
<b>Commentaires</b> : Station AEP		<b>2</b> Repère(s) sur le site

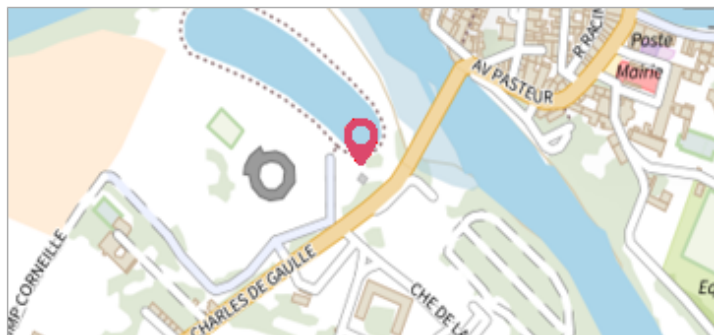
**GÉNÉRAL**

Unité de gestion : Méditerranée Ouest

Code : 24SMMAR\_S\_133

Date de mise à jour : 17/06/2024

Auteur : SPC MO



Vue du site, auteur : SMMAR, 2024

**GÉOLOCALISATION**


Coordonnées WGS84 : X: 2.43958000 / Y: 43.20858000

Coordonnées RGF93 (Lambert 93) X: 654426.96 / Y: 6234535.82

Coordonnées RGF93 (ETRS89) : X: 2.43958 / Y: 43.20858

Code Hydro: Y1--0200

Rive de référence: Non renseigné

	<b>18 Octobre 1970</b>	Altitude calculée de l'eau : <b>84.64 m</b>
	Nature de l'inondation : <b>Débordement de cours d'eau</b>	Nature du repère : <b>Repère normalisé (décret n°2005-233)</b>

**GÉNÉRAL**

Code : 24SMMAR\_R\_133\_2

Date de mise à jour :

Auteur : SPC MO

18/06/2024



Vue du repère, auteur : SMMAR, 2024

**MARQUE**

Maximum de l'inondation : Oui

Visibilité : Oui

État du repère : Bon

Pérennité : Longue

Repère calculé : Non renseigné

PHEC : Non renseigné

**SOURCE DE REPÉRAGE : RECENSEMENT DES REPÈRES DE CRUES POSÉS PAR LE SYNDICAT MIXTE DES MILIEUX AQUATIQUES ET DES RIVIÈRES DE L'AUDE (SMMAR) -**

Type de repérage : Non renseigné

Organisme : SMMAR

**NIVELLEMENT INITIAL**

Méthode : GPS

Organisme : SMMAR

Référence nivelée : Marque d'inondation

Système altimétrique : NGF IGN 1969 (système normal)

Altitude de la référence (en m) : 84.640 m

Altitude calculée de l'eau (en m) : 84.64