



Commune : **SAINT-FRICHOUX**
Le Ranch

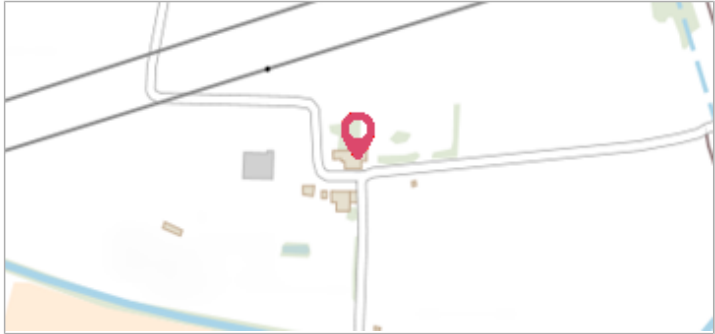
Rivière : **Le Rascas**

Commentaires : Pylône croisement routier

2 Repère(s) sur le site

GÉNÉRAL


Unité de gestion : Méditerranée Ouest
Code : 24SMMAR_S_121 Date de mise à jour : 17/06/2024
Auteur : SPC MO



Vue du site, auteur : SMMAR, 2024

GÉOLOCALISATION

Coordonnées WGS84 : X: 2.56610000 / Y: 43.24967000
Coordonnées RGF93 (Lambert 93) X: 664740.48 / Y: 6239038.98
Coordonnées RGF93 (ETRS89) : X: 2.5661 / Y: 43.24967
Code Hydro: Y1420560 Rive de référence: Non renseigné



15 Octobre 2018
Nature de l'inondation : **Débordement de cours d'eau**

Altitude calculée de l'eau : **58.163 m**
Nature du repère : **Repère normalisé (décret n°2005-233)**

GÉNÉRAL

Code : 24SMMAR_R_121_1 Date de mise à jour : 18/06/2024
Auteur : SPC MO



Vue du repère, auteur : SMMAR, 2024

MARQUE

Maximum de l'inondation : Oui
Visibilité : Oui État du repère : Bon
Pérennité : Longue Repère calculé : Non renseigné
PHEC : Non renseigné

SOURCE DE REPÉRAGE : RECENSEMENT DES REPÈRES DE CRUES
POSÉS PAR LE SYNDICAT MIXTE DES MILIEUX AQUATIQUES ET
DES RIVIÈRES DE L'AUDE (SMMAR) -

Type de repérage : Non renseigné
Organisme : SMMAR

NIVELLEMENT INITIAL

Méthode : GPS
Organisme : SMMAR
Référence nivelée : Marque d'inondation
Système altimétrique : NGF IGN 1969 (système normal)
Altitude de la référence (en m) : 58.163 m
Altitude calculée de l'eau (en m) : 58.163



Commune : SAINT-FRICHOUX

Rivière : Le Rascas

Le Ranch

Commentaires : Pylône croisement routier

2 Repère(s) sur le site

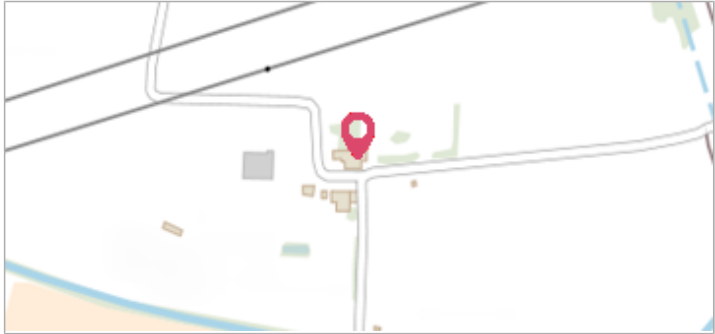
GÉNÉRAL

Unité de gestion : Méditerranée Ouest

Code : 24SMMAR_S_121

Date de mise à jour : 17/06/2024

Auteur : SPC MO





Vue du site, auteur : SMMAR, 2024

GÉOLOCALISATION


Coordonnées WGS84 : X: 2.56610000 / Y: 43.24967000

Coordonnées RGF93 (Lambert 93) X: 664740.48 / Y: 6239038.98

Coordonnées RGF93 (ETRS89) : X: 2.5661 / Y: 43.24967

Code Hydro: Y1420560

Rive de référence: Non renseigné



12 Novembre 1999

Nature de l'inondation : Débordement de cours d'eau

Altitude calculée de l'eau : 58.36 m

Nature du repère : Repère normalisé (décret n°2005-233)

GÉNÉRAL

Code : 24SMMAR_R_121_2

Date de mise à jour : 18/06/2024

Auteur : SPC MO



Vue du repère, auteur : SMMAR, 2024

MARQUE

Maximum de l'inondation : Oui

Visibilité : Oui

Pérennité : Longue

PHEC : Non renseigné

État du repère : Bon

Repère calculé : Non renseigné

SOURCE DE REPÉRAGE : RECENSEMENT DES REPÈRES DE CRUES POSÉS PAR LE SYNDICAT MIXTE DES MILIEUX AQUATIQUES ET DES RIVIÈRES DE L'AUDE (SMMAR) -

Type de repérage : Non renseigné

Organisme : SMMAR

NIVELLEMENT INITIAL

Méthode : GPS

Organisme : SMMAR

Référence nivelée : Marque d'inondation

Système altimétrique : NGF IGN 1969 (système normal)

Altitude de la référence (en m) : 58.360 m

Altitude calculée de l'eau (en m) : 58.36