

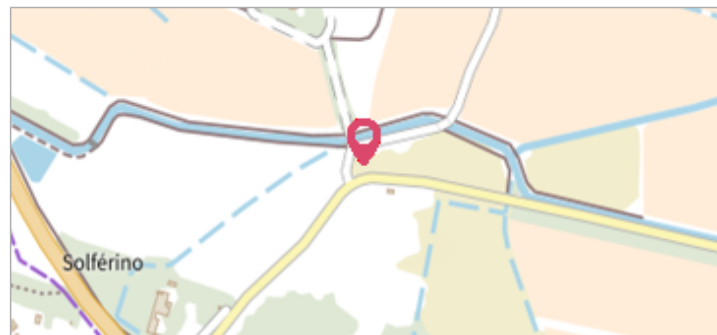
Commune : **NARBONNE** | Rivière : **Canal de la Robine**

RD 68 - Solfrino/Armanville

4 Repère(s) sur le site

GÉNÉRAL

Unité de gestion : Méditerranée Ouest
 Code : 24SMMAR_S_98 Date de mise à jour : 17/06/2024
 Auteur : SPC MO



GÉOLOCALISATION

Coordonnées WGS84 : X: 3.03245000 / Y: 43.19493000
 Coordonnées RGF93 (Lambert 93) X: 702639.46 / Y: 6232857.12
 Coordonnées RGF93 (ETRS89) : X: 3.03245 / Y: 43.19493
 Code Hydro: Y---2002 Rive de référence: Non renseigné

12 novembre 1999 Altitude calculée de l'eau : **4.86 m**

Nature de l'inondation : **Débordement de cours d'eau** Nature du repère : **Repère normalisé (décret n°2005-233)**

GÉNÉRAL

Code : 24SMMAR_R_98_1 Date de mise à jour : 18/06/2024
 Auteur : SPC MO



MARQUE

Maximum de l'inondation : Oui
 Visibilité : Oui État du repère : Bon
 Pérennité : Longue Repère calculé : Non renseigné
 PHEC : Non renseigné

SOURCE DE REPÉRAGE : RECENSEMENT DES REPÈRES DE CRUES POSÉS PAR LE SYNDICAT MIXTE DES MILIEUX AQUATIQUES ET DES RIVIÈRES DE L'AUDE (SMMAR) -

Type de repérage : Non renseigné
 Organisme(s) : SMMAR

NIVELLEMENT INITIAL

Méthode : GPS
 Organisme : SMMAR
 Référence nivelée : Marque d'inondation
 Système altimétrique : NGF IGN 1969 (système normal)
 Altitude de la référence (en m) : 4.860 m
 Altitude calculée de l'eau (en m) : 4.86

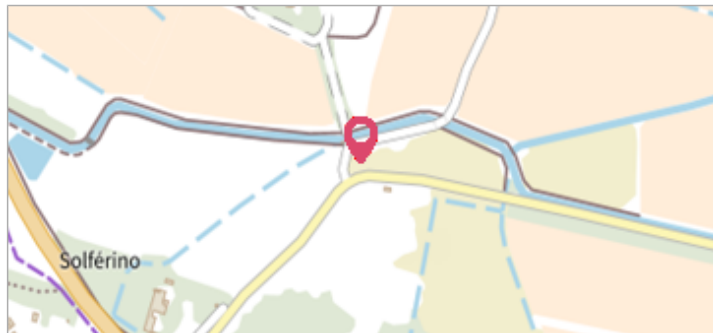
Commune : **NARBONNE**Rivière : **Canal de la Robine****RD 68 - Solfrino/Armanville****4** Repère(s) sur le site**GÉNÉRAL**

Unité de gestion : Méditerranée Ouest

Code : 24SMMAR_S_98

Date de mise à jour : 17/06/2024

Auteur : SPC MO



Vue du site, auteur : SMMAR, 2024

GÉOLOCALISATION

Coordonnées WGS84 : X: 3.03245000 / Y: 43.19493000

Coordonnées RGF93 (Lambert 93) X: 702639.46 / Y: 6232857.12

Coordonnées RGF93 (ETRS89) : X: 3.03245 / Y: 43.19493

Code Hydro: Y---2002

Rive de référence: Non renseigné

1er janvier 1972Nature de l'inondation : **Débordement de cours d'eau**Altitude calculée de l'eau : **4.56 m**Nature du repère : **Repère normalisé (décret n°2005-233)****GÉNÉRAL**

Code : 24SMMAR_R_98_2

Date de mise à jour :

Auteur : SPC MO

18/06/2024

MARQUE

Maximum de l'inondation : Oui

Visibilité : Oui

État du repère : Bon

Pérennité : Longue

Repère calculé : Non renseigné

PHEC : Non renseigné

SOURCE DE REPÉRAGE : RECENSEMENT DES REPÈRES DE CRUES POSÉS PAR LE SYNDICAT MIXTE DES MILIEUX AQUATIQUES ET DES RIVIÈRES DE L'AUDE (SMMAR) -

Type de repérage : Non renseigné

Organisme(s) : SMMAR

NIVELLEMENT INITIAL

Méthode : GPS

Organisme : SMMAR

Référence nivelée : Marque d'inondation

Système altimétrique : NGF IGN 1969 (système normal)

Altitude de la référence (en m) : 4.560 m

Altitude calculée de l'eau (en m) : 4.56



Vue du repère, auteur : SMMAR, 2024

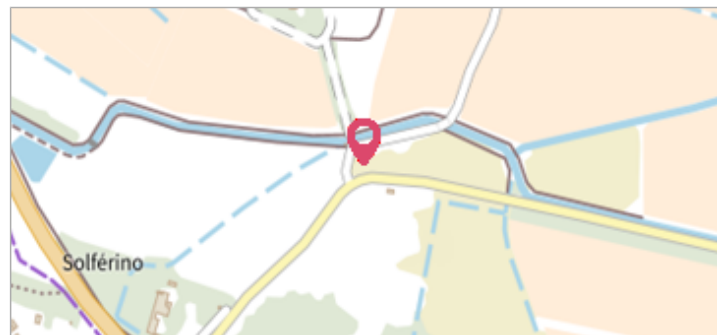
Commune : **NARBONNE** | Rivière : **Canal de la Robine**

RD 68 - Solfrino/Armanville

4 Repère(s) sur le site

GÉNÉRAL

Unité de gestion : Méditerranée Ouest
 Code : 24SMMAR_S_98 Date de mise à jour : 17/06/2024
 Auteur : SPC MO



GÉOLOCALISATION

Coordonnées WGS84 : X: 3.03245000 / Y: 43.19493000
 Coordonnées RGF93 (Lambert 93) X: 702639.46 / Y: 6232857.12
 Coordonnées RGF93 (ETRS89) : X: 3.03245 / Y: 43.19493
 Code Hydro: Y---2002 Rive de référence: Non renseigné

15 octobre 2018 Altitude calculée de l'eau : **4.82 m**

Nature de l'inondation : **Débordement de cours d'eau** Nature du repère : **Repère normalisé (décret n°2005-233)**

GÉNÉRAL

Code : 24SMMAR_R_98_3 Date de mise à jour : 18/06/2024
 Auteur : SPC MO



MARQUE

Maximum de l'inondation : Oui
 Visibilité : Oui État du repère : Bon
 Pérennité : Longue Repère calculé : Non renseigné
 PHEC : Non renseigné

SOURCE DE REPÉRAGE : RECENSEMENT DES REPÈRES DE CRUES POSÉS PAR LE SYNDICAT MIXTE DES MILIEUX AQUATIQUES ET DES RIVIÈRES DE L'AUDE (SMMAR) -

Type de repérage : Non renseigné
 Organisme(s) : SMMAR

NIVELLEMENT INITIAL

Méthode : GPS
 Organisme : SMMAR
 Référence nivelée : Marque d'inondation
 Système altimétrique : NGF IGN 1969 (système normal)
 Altitude de la référence (en m) : 4.820 m
 Altitude calculée de l'eau (en m) : 4.82

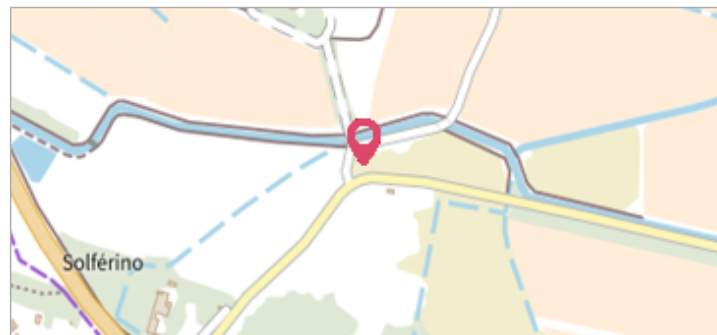
Commune : **NARBONNE** | Rivière : **Canal de la Robine**

RD 68 - Solfrino/Armanville

4 Repère(s) sur le site

GÉNÉRAL

Unité de gestion : Méditerranée Ouest
 Code : 24SMMAR_S_98 Date de mise à jour : 17/06/2024
 Auteur : SPC MO



GÉOLOCALISATION

Coordonnées WGS84 : X: 3.03245000 / Y: 43.19493000
 Coordonnées RGF93 (Lambert 93) X: 702639.46 / Y: 6232857.12
 Coordonnées RGF93 (ETRS89) : X: 3.03245 / Y: 43.19493
 Code Hydro: Y---2002 Rive de référence: Non renseigné

7 décembre 1996 Altitude calculée de l'eau : **4.56 m**

Nature de l'inondation : **Débordement de cours d'eau** Nature du repère : **Repère normalisé (décret n°2005-233)**

GÉNÉRAL

Code : 24SMMAR_R_98_4 Date de mise à jour : 18/06/2024
 Auteur : SPC MO



MARQUE

Maximum de l'inondation : Oui
 Visibilité : Oui État du repère : Bon
 Pérennité : Longue Repère calculé : Non renseigné
 PHEC : Non renseigné

SOURCE DE REPÉRAGE : RECENSEMENT DES REPÈRES DE CRUES POSÉS PAR LE SYNDICAT MIXTE DES MILIEUX AQUATIQUES ET DES RIVIÈRES DE L'AUDE (SMMAR) -

Type de repérage : Non renseigné
 Organisme(s) : SMMAR

NIVELLEMENT INITIAL

Méthode : GPS
 Organisme : SMMAR
 Référence nivelée : Marque d'inondation
 Système altimétrique : NGF IGN 1969 (système normal)
 Altitude de la référence (en m) : 4.560 m
 Altitude calculée de l'eau (en m) : 4.56