

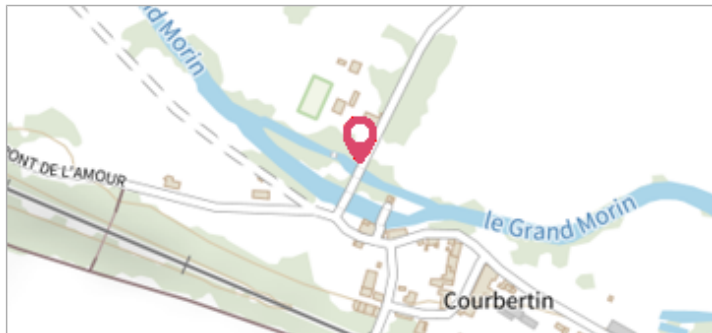
Commune : **LEUC**Rivière : **Le Lauquet**

## Place de la poste

**Commentaires** : Sur le mur du passage au parking (berge du Lauquet)**3**

Repère(s) sur le site

### GÉNÉRAL

**Unité de gestion** : Méditerranée Ouest**Code** : 24SMMAR\_S\_69**Date de mise à jour** : 17/06/2024**Auteur** : SPC MO

Vue du site, auteur : SMMAR, 2024

### GÉOLOCALISATION

**Coordonnées WGS84** : X: 2.32263000 / Y: 43.14612000**Coordonnées RGF93 (Lambert 93)** X: 644857.29 / Y: 6227666.59**Coordonnées RGF93 (ETRS89)** : X: 2.32263 / Y: 43.14612**Code Hydro**: Y1220500**Rive de référence**: Non renseigné**13 novembre 1999**Nature de l'inondation : **Débordement de cours d'eau**Altitude calculée de l'eau : **132.15 m**Nature du repère : **Repère normalisé (décret n°2005-233)**

### GÉNÉRAL

**Code** : 24SMMAR\_R\_69\_1**Date de mise à jour** :**Auteur** : SPC MO

17/06/2024

### MARQUE

**Maximum de l'inondation** : Oui**Visibilité** : Oui**État du repère** : Bon**Pérennité** : Longue**Repère calculé** : Non renseigné**PHEC** : Non renseigné**SOURCE DE REPÉRAGE : RECENSEMENT DES REPÈRES DE CRUES POSÉS PAR LE SYNDICAT MIXTE DES MILIEUX AQUATIQUES ET DES RIVIÈRES DE L'AUDE (SMMAR) -****Type de repérage** : Non renseigné**Organisme(s)** : SMMAR

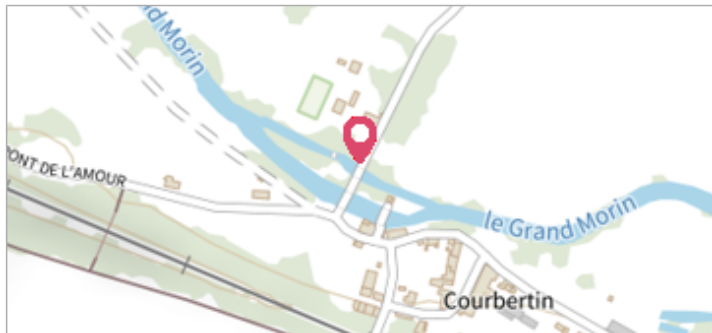
### NIVELLEMENT INITIAL

**Méthode** : GPS**Organisme** : SMMAR**Référence nivelée** : Marque d'inondation**Système altimétrique** : NGF IGN 1969 (système normal)**Altitude de la référence (en m)** : 132.150 m**Altitude calculée de l'eau (en m)** : 132.15

Vue du repère, auteur : SMMAR, 2024

Commune : **LEUC**Rivière : **Le Lauquet****Place de la poste****Commentaires** : Sur le mur du passage au parking (berge du Lauquet)**3**

Repère(s) sur le site

**GÉNÉRAL****Unité de gestion** : Méditerranée Ouest**Code** : 24SMMAR\_S\_69**Date de mise à jour** : 17/06/2024**Auteur** : SPC MO

Vue du site, auteur : SMMAR, 2024

**GÉOLOCALISATION****Coordonnées WGS84** : X: 2.32263000 / Y: 43.14612000**Coordonnées RGF93 (Lambert 93)** X: 644857.29 / Y: 6227666.59**Coordonnées RGF93 (ETRS89)** : X: 2.32263 / Y: 43.14612**Code Hydro**: Y1220500**Rive de référence**: Non renseigné**17 octobre 1940**Nature de l'inondation : **Débordement de cours d'eau**Altitude calculée de l'eau : **131.97 m**Nature du repère : **Repère normalisé (décret n°2005-233)****GÉNÉRAL****Code** : 24SMMAR\_R\_69\_2**Date de mise à jour** :**Auteur** : SPC MO


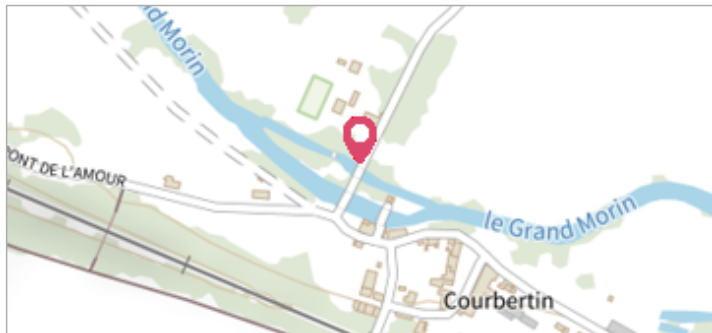
18/06/2024

**MARQUE****Maximum de l'inondation** : Oui**Visibilité** : Oui**État du repère** : Bon**Pérennité** : Longue**Repère calculé** : Non renseigné**PHEC** : Non renseigné**SOURCE DE REPÉRAGE : RECENSEMENT DES REPÈRES DE CRUES POSÉS PAR LE SYNDICAT MIXTE DES MILIEUX AQUATIQUES ET DES RIVIÈRES DE L'AUDE (SMMAR) -****Type de repérage** : Non renseigné**Organisme(s)** : SMMAR**NIVELLEMENT INITIAL****Méthode** : GPS**Organisme** : SMMAR**Référence nivelée** : Marque d'inondation**Système altimétrique** : NGF IGN 1969 (système normal)**Altitude de la référence (en m)** : 131.970 m**Altitude calculée de l'eau (en m)** : 131.97

Vue du repère, auteur : SMMAR, 2024

Commune : **LEUC**Rivière : **Le Lauquet****Place de la poste****Commentaires** : Sur le mur du passage au parking (berge du Lauquet)**3**

Repère(s) sur le site

**GÉNÉRAL****Unité de gestion** : Méditerranée Ouest**Code** : 24SMMAR\_S\_69**Date de mise à jour** : 17/06/2024**Auteur** : SPC MO

Vue du site, auteur : SMMAR, 2024

**GÉOLOCALISATION****Coordonnées WGS84** : X: 2.32263000 / Y: 43.14612000**Coordonnées RGF93 (Lambert 93)** X: 644857.29 / Y: 6227666.59**Coordonnées RGF93 (ETRS89)** : X: 2.32263 / Y: 43.14612**Code Hydro**: Y1220500**Rive de référence**: Non renseigné**8 novembre 1962**Nature de l'inondation : **Débordement de cours d'eau**Altitude calculée de l'eau : **131.94 m**Nature du repère : **Repère normalisé (décret n°2005-233)****GÉNÉRAL****Code** : 24SMMAR\_R\_69\_3**Date de mise à jour** :**Auteur** : SPC MO

18/06/2024

**MARQUE****Maximum de l'inondation** : Oui**Visibilité** : Oui**État du repère** : Bon**Pérennité** : Longue**Repère calculé** : Non renseigné**PHEC** : Non renseigné**SOURCE DE REPÉRAGE : RECENSEMENT DES REPÈRES DE CRUES POSÉS PAR LE SYNDICAT MIXTE DES MILIEUX AQUATIQUES ET DES RIVIÈRES DE L'AUDE (SMMAR) -****Type de repérage** : Non renseigné**Organisme(s)** : SMMAR**NIVELLEMENT INITIAL****Méthode** : GPS**Organisme** : SMMAR**Référence nivelée** : Marque d'inondation**Système altimétrique** : NGF IGN 1969 (système normal)**Altitude de la référence (en m)** : 131.940 m**Altitude calculée de l'eau (en m)** : 131.94

Vue du repère, auteur : SMMAR, 2024