



Commune : **CUXAC-D'AUDE**

Rivière : **L' Aude**

Ecole

Commentaires : Portail d'entrée de l'établissement scolaire

4 Repère(s) sur le site

GÉNÉRAL

Unité de gestion : Méditerranée Ouest

Code : 24SMMAR\_S\_54      Date de mise à jour : 17/06/2024

Auteur : SPC MO



GÉOLOCALISATION

Coordonnées WGS84 : X: 3.00152000 / Y: 43.24478000


Coordonnées RGF93 (Lambert 93) X: 700123.53 / Y: 6238398.49

Coordonnées RGF93 (ETRS89) : X: 3.00152 / Y: 43.24478

Code Hydro: Y1--0200      Rive de référence: Non renseigné



Vue du site, auteur : SMMAR, 2024



18 Octobre 1940

Nature de l'inondation : **Débordement de cours d'eau**

Altitude calculée de l'eau : **8.33 m**

Nature du repère : **Repère normalisé (décret n°2005-233)**

GÉNÉRAL

Code : 24SMMAR\_R\_54\_1      Date de mise à jour : 17/06/2024

Auteur : SPC MO



Vue du repère, auteur : SMMAR, 2024

MARQUE

Maximum de l'inondation : Oui

Visibilité : Oui      État du repère : Bon

Pérennité : Longue      Repère calculé : Non renseigné

PHEC : Non renseigné

SOURCE DE REPÉRAGE : RECENSEMENT DES REPÈRES DE CRUES POSÉS PAR LE SYNDICAT MIXTE DES MILIEUX AQUATIQUES ET DES RIVIÈRES DE L'AUDE (SMMAR) -

Type de repérage : Non renseigné

Organisme : SMMAR

NIVELLEMENT INITIAL

Méthode : GPS

Organisme : SMMAR

Référence nivelée : Marque d'inondation

Système altimétrique : NGF IGN 1969 (système normal)

Altitude de la référence (en m) : 8.330 m

Altitude calculée de l'eau (en m) : 8.33



Commune : **CUXAC-D'AUDE**

Rivière : **L' Aude**

**Ecole**

Commentaires : Portail d'entrée de l'établissement scolaire

4 Repère(s) sur le site

**GÉNÉRAL**

Unité de gestion : Méditerranée Ouest

Code : 24SMMAR\_S\_54      Date de mise à jour : 17/06/2024

Auteur : SPC MO



Vue du site, auteur : SMMAR, 2024


**GÉOLOCALISATION**

Coordonnées WGS84 : X: 3.00152000 / Y: 43.24478000

Coordonnées RGF93 (Lambert 93) X: 700123.53 / Y: 6238398.49

Coordonnées RGF93 (ETRS89) : X: 3.00152 / Y: 43.24478

Code Hydro: Y1--0200      Rive de référence: Non renseigné



**30 Mars 1930**

Nature de l'inondation : **Débordement de cours d'eau**

Altitude calculée de l'eau : **8.18 m**

Nature du repère : **Repère normalisé (décret n°2005-233)**

**GÉNÉRAL**

Code : 24SMMAR\_R\_54\_2      Date de mise à jour : 17/06/2024

Auteur : SPC MO



Vue du repère, auteur : SMMAR, 2024

**MARQUE**

Maximum de l'inondation : Oui

Visibilité : Oui      État du repère : Bon

Pérennité : Longue      Repère calculé : Non renseigné

PHEC : Non renseigné

**SOURCE DE REPÉRAGE : RECENSEMENT DES REPÈRES DE CRUES POSÉS PAR LE SYNDICAT MIXTE DES MILIEUX AQUATIQUES ET DES RIVIÈRES DE L'AUDE (SMMAR) -**

Type de repérage : Non renseigné

Organisme : SMMAR

**NIVELLEMENT INITIAL**

Méthode : GPS

Organisme : SMMAR

Référence nivelée : Marque d'inondation

Système altimétrique : NGF IGN 1969 (système normal)

Altitude de la référence (en m) : 8.180 m

Altitude calculée de l'eau (en m) : 8.18

Commune : **CUXAC-D'AUDE**Rivière : **L' Aude****Ecole****Commentaires** : Portail d'entrée de l'établissement scolaire**4**

Repère(s) sur le site

**GÉNÉRAL****Unité de gestion** : Méditerranée Ouest**Code** : 24SMMAR\_S\_54**Date de mise à jour** : 17/06/2024**Auteur** : SPC MO**GÉOLOCALISATION****Coordonnées WGS84** : X: 3.00152000 / Y: 43.24478000**Coordonnées RGF93 (Lambert 93)** X: 700123.53 / Y: 6238398.49**Coordonnées RGF93 (ETRS89)** : X: 3.00152 / Y: 43.24478**Code Hydro**: Y1--0200**Rive de référence**: Non renseigné

Vue du site, auteur : SMMAR, 2024

**8 Novembre 1962**Nature de l'inondation : **Débordement de cours d'eau**Altitude calculée de l'eau : **7.93 m**Nature du repère : **Repère normalisé (décret n°2005-233)****GÉNÉRAL****Code** : 24SMMAR\_R\_54\_3**Date de mise à jour** :**Auteur** : SPC MO

17/06/2024

**MARQUE****Maximum de l'inondation** : Oui**Visibilité** : Oui**État du repère** : Bon**Pérennité** : Longue**Repère calculé** : Non renseigné**PHEC** : Non renseigné**SOURCE DE REPÉRAGE : RECENSEMENT DES REPÈRES DE CRUES POSÉS PAR LE SYNDICAT MIXTE DES MILIEUX AQUATIQUES ET DES RIVIÈRES DE L'AUDE (SMMAR) -****Type de repérage** : Non renseigné**Organisme** : SMMAR**NIVELLEMENT INITIAL****Méthode** : GPS**Organisme** : SMMAR**Référence nivelée** : Marque d'inondation**Système altimétrique** : NGF IGN 1969 (système normal)**Altitude de la référence (en m)** : 7.930 m**Altitude calculée de l'eau (en m)** : 7.93

Vue du repère, auteur : SMMAR, 2024



Commune : **CUXAC-D'AUDE**

Rivière : **L' Aude**

Ecole

Commentaires : Portail d'entrée de l'établissement scolaire

4 Repère(s) sur le site

GÉNÉRAL

Unité de gestion : Méditerranée Ouest

Code : 24SMMAR\_S\_54      Date de mise à jour : 17/06/2024

Auteur : SPC MO





Vue du site, auteur : SMMAR, 2024


GÉOLOCALISATION

Coordonnées WGS84 : X: 3.00152000 / Y: 43.24478000

Coordonnées RGF93 (Lambert 93) X: 700123.53 / Y: 6238398.49

Coordonnées RGF93 (ETRS89) : X: 3.00152 / Y: 43.24478

Code Hydro: Y1--0200      Rive de référence: Non renseigné



12 Novembre 1999

Nature de l'inondation : Débordement de cours d'eau

Altitude calculée de l'eau : 8.76 m

Nature du repère : Repère normalisé (décret n°2005-233)

GÉNÉRAL

Code : 24SMMAR\_R\_54\_4      Date de mise à jour : 17/06/2024

Auteur : SPC MO



Vue du repère, auteur : SMMAR, 2024

MARQUE

Maximum de l'inondation : Oui

Visibilité : Oui      État du repère : Bon

Pérennité : Longue      Repère calculé : Non renseigné

PHEC : Non renseigné

SOURCE DE REPÉRAGE : RECENSEMENT DES REPÈRES DE CRUES POSÉS PAR LE SYNDICAT MIXTE DES MILIEUX AQUATIQUES ET DES RIVIÈRES DE L'AUDE (SMMAR) -

Type de repérage : Non renseigné

Organisme : SMMAR

NIVELLEMENT INITIAL

Méthode : GPS

Organisme : SMMAR

Référence nivelée : Marque d'inondation

Système altimétrique : NGF IGN 1969 (système normal)

Altitude de la référence (en m) : 8.760 m

Altitude calculée de l'eau (en m) : 8.76