



Commune : **CONQUES-SUR-ORBIEL**

Rivière : **L' Orbiel**

Village - distillerie

Commentaires : Monument aux morts

2 Repère(s) sur le site

GÉNÉRAL

Unité de gestion : Méditerranée Ouest

Code : 24SMMAR_S_41 Date de mise à jour : 17/06/2024

Auteur : SPC MO



Vue du site, auteur : SMMAR, 2024


GÉOLOCALISATION

Coordonnées WGS84 : X: 2.40071000 / Y: 43.27354000

Coordonnées RGF93 (Lambert 93) X: 651320.94 / Y: 6241780.41

Coordonnées RGF93 (ETRS89) : X: 2.40071 / Y: 43.27354

Code Hydro: Y1410500 Rive de référence: Non renseigné



15 Octobre 2018

Nature de l'inondation : **Débordement de cours d'eau**


Altitude calculée de l'eau : **127.66 m**

Nature du repère : **Repère normalisé (décret n°2005-233)**

GÉNÉRAL

Code : 24SMMAR_R_41_1 Date de mise à jour : 17/06/2024

Auteur : SPC MO



Vue du repère, auteur : SMMAR, 2024

MARQUE

Maximum de l'inondation : Oui

Visibilité : Oui État du repère : Bon

Pérennité : Longue Repère calculé : Non renseigné

PHEC : Non renseigné

SOURCE DE REPÉRAGE : RECENSEMENT DES REPÈRES DE CRUES POSÉS PAR LE SYNDICAT MIXTE DES MILIEUX AQUATIQUES ET DES RIVIÈRES DE L'AUDE (SMMAR) -

Type de repérage : Non renseigné

Organisme : SMMAR

NIVELLEMENT INITIAL

Méthode : GPS

Organisme : SMMAR

Référence nivelée : Marque d'inondation

Système altimétrique : NGF IGN 1969 (système normal)

Altitude de la référence (en m) : 127.660 m

Altitude calculée de l'eau (en m) : 127.66



Commune : **CONQUES-SUR-ORBIEL**

Rivière : **L' Orbiel**

Village - distillerie

Commentaires : Monument aux morts

2 Repère(s) sur le site

GÉNÉRAL

Unité de gestion : Méditerranée Ouest

Code : 24SMMAR_S_41 Date de mise à jour : 17/06/2024

Auteur : SPC MO



Vue du site, auteur : SMMAR, 2024


GÉOLOCALISATION

Coordonnées WGS84 : X: 2.40071000 / Y: 43.27354000

Coordonnées RGF93 (Lambert 93) X: 651320.94 / Y: 6241780.41

Coordonnées RGF93 (ETRS89) : X: 2.40071 / Y: 43.27354

Code Hydro: Y1410500 Rive de référence: Non renseigné



12 Novembre 1999

Nature de l'inondation : **Débordement de cours d'eau**

Altitude calculée de l'eau : **127.49 m**

Nature du repère : **Repère normalisé (décret n°2005-233)**

GÉNÉRAL

Code : 24SMMAR_R_41_2 Date de mise à jour : 17/06/2024

Auteur : SPC MO



Vue du repère, auteur : SMMAR, 2024

MARQUE

Maximum de l'inondation : Oui

Visibilité : Oui État du repère : Bon

Pérennité : Longue Repère calculé : Non renseigné

PHEC : Non renseigné

SOURCE DE REPÉRAGE : RECENSEMENT DES REPÈRES DE CRUES POSÉS PAR LE SYNDICAT MIXTE DES MILIEUX AQUATIQUES ET DES RIVIÈRES DE L'AUDE (SMMAR) -

Type de repérage : Non renseigné

Organisme : SMMAR

NIVELLEMENT INITIAL

Méthode : GPS

Organisme : SMMAR

Référence nivelée : Marque d'inondation

Système altimétrique : NGF IGN 1969 (système normal)

Altitude de la référence (en m) : 127.490 m

Altitude calculée de l'eau (en m) : 127.49