
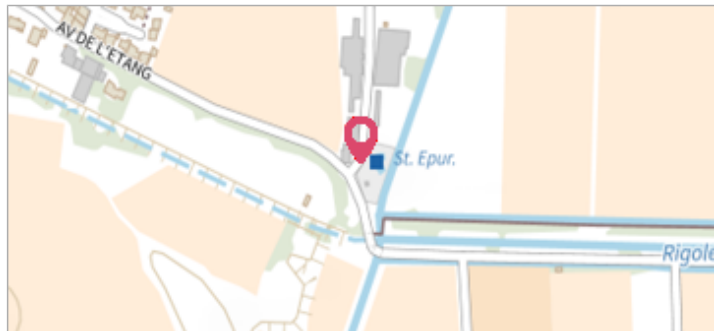

	Commune : <b>AIGUES-VIVES</b> <b>STEP</b>	Rivière : <b>Ruisseau Neuf</b>
<b>Commentaires</b> : Portail STEP		<b>1</b> Repère(s) sur le site

<b>GÉNÉRAL</b>	
Unité de gestion : Méditerranée Ouest	
Code : 24SMMAR_S_3	Date de mise à jour : 17/06/2024
Auteur : SPC MO	



Vue du site, auteur : SMMAR, 2024

<b>GÉOLOCALISATION</b>	
Coordonnées WGS84 : X: 2.53905000 / Y: 43.22867000	
Coordonnées RGF93 (Lambert 93) X: 662528.74 / Y: 6236716.91	
Coordonnées RGF93 (ETRS89) : X: 2.53905 / Y: 43.22867	
Code Hydro: Y1421740	Rive de référence: Non renseigné

	<b>12 novembre 1999</b> Nature de l'inondation : <b>Débordement de cours d'eau</b>	Altitude calculée de l'eau : <b>58.63 m</b> Nature du repère : <b>Repère normalisé (décret n°2005-233)</b>
---	---	---

<b>GÉNÉRAL</b>	
Code : 24SMMAR_R_3_1	Date de mise à jour : 17/06/2024
Auteur : SPC MO	



Vue du repère, auteur : SMMAR, 2024

<b>MARQUE</b>	
Maximum de l'inondation : Oui	
Visibilité : Oui	État du repère : Bon
Pérennité : Longue	Repère calculé : Non renseigné
PHEC : Non renseigné	

<b>SOURCE DE REPÉRAGE : RECENSEMENT DES REPÈRES DE CRUES POSÉS PAR LE SYNDICAT MIXTE DES MILIEUX AQUATIQUES ET DES RIVIÈRES DE L'AUDE (SMMAR) -</b>	
Type de repérage : Non renseigné	
Organisme(s) : SMMAR	

<b>NIVELLEMENT INITIAL</b>	
Méthode : GPS	
Organisme : SMMAR	
Référence nivelée : Marque d'inondation	
Système altimétrique : NGF IGN 1969 (système normal)	
Altitude de la référence (en m) : 58.630 m	
Altitude calculée de l'eau (en m) : 58.63	