
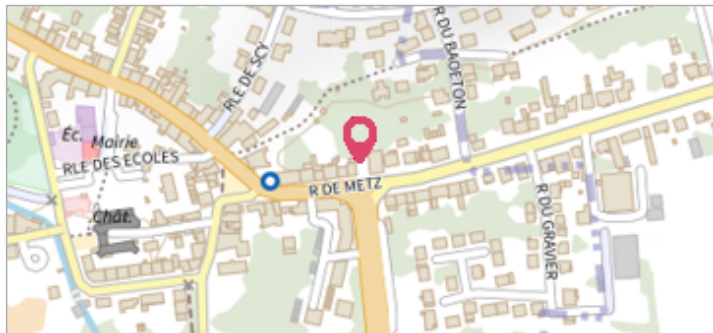



Commune : **SETQUES**Rivière : **L' Aa****12 rue de l'usine****Commentaires** : Mur en parpaing de l'entreprise donnant sur la rue**1** Repère(s) sur le site**GÉNÉRAL****Unité de gestion** : Bassins du Nord**Code** : WEB\_S\_202406123305**Date de mise à jour** : 12/06/2024**Auteur** : rlavie

Vue du site

**GÉOLOCALISATION****Coordonnées WGS84** : X: 2.15629715 / Y: 50.70975810**Coordonnées RGF93 (Lambert 93)** X: 640299.49 / Y: 7068431.11**Coordonnées RGF93 (ETRS89)** : X: 2.1562972 / Y: 50.7097581**Code Hydro**: E4--001-**Rive de référence**: Gauche**10 novembre 2023**Nature de l'inondation : **Débordement de cours d'eau**Altitude calculée de l'eau : **36.94 m**Nature du repère : **Laisse d'inondation****Commentaires** : Laisse d'inondation sur le mur**GÉNÉRAL****Code** : WEB\_R\_202406123527**Date de mise à jour** :**Auteur** : rlavie

12/06/2024

**MARQUE****État du repère** : Bon**SOURCE DE REPÉRAGE** : SPC SMYL - 21/01/2020**Organisme(s)** : SPC Seine moyenne - Yonne - Loing**NIVELLEMENT CRUE NOVEMBRE 2023 - 15/11/2023****Méthode** : GPS**Organisme** : SPC SMYL**Référence nivelée** : Autre type de référence**Description référence du repère** : Au sol au droit de la marque**Système altimétrique** : NGF IGN 1969 (système normal)**Altitude de la référence (en m)** : 36.610 m**Différence entre le niveau d'eau et la référence (en m)** : 0.330 m**Altitude calculée de l'eau (en m)** : 36.94 m

Vue de la marque