




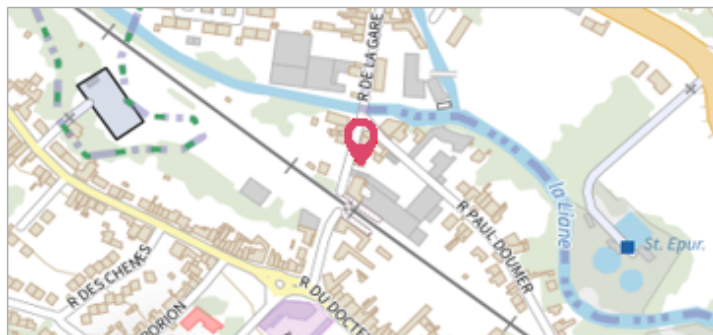
Commune : SAINT-ETIENNE-AU-MONT

Rivière : La Liane

## Garages de la maison petite enfance

**Commentaires :** Entre le 10 et 12 rue de la gare**1** Repère(s) sur le site

### GÉNÉRAL

**Unité de gestion :** Bassins du Nord**Code :** WEB\_S\_202406103609**Date de mise à jour :** 10/06/2024**Auteur :** SPC BN

vue depuis la rue

### GÉOLOCALISATION


**Coordonnées WGS84 :** X: 1.62759959 / Y: 50.68279050**Coordonnées RGF93 (Lambert 93) :** X: 602839.6 / Y: 7065951.25**Coordonnées RGF93 (ETRS89) :** X: 1.6275996 / Y: 50.6827905**Code Hydro:** E53-0020**Rive de référence:****7 novembre 2023**Altitude calculée de l'eau : **7.922 m**Nature de l'inondation : **Débordement de cours d'eau**Nature du repère : **Laisse d'inondation****Commentaires :** Marque prise sur la porte de garage au fond de la cour (la 2eme).

### GÉNÉRAL

**Code :** WEB\_R\_202406105018**Date de mise à jour :****Auteur :** SPC BN

10/06/2024

### MARQUE

**Maximum de l'inondation :** Oui**Visibilité :** Non**État du repère :** Bon**Pérennité :** Aucune

marque garage

**SOURCE DE REPÉRAGE :** CAMPAGNE LAISSES DE CRUES LIANE NOVEMBRE 2023 - 08/11/2023**Type de repérage :** Campagne de terrain post-inondation**Organisme(s) :** SPC Artois - Picardie

### MARQUE SUR PORTE DE GARAGE - 22/05/2024

**Méthode :** Méthode combinée**Organisme :** SPC Artois - Picardie**Commentaires sur le nivellement :** Hauteur relevée sur la porte de garage : 1,365m

Différence théodolite entre point gps et marque à la porte : -0.423 m

**Référence nivelée :** Autre type de référence**Description référence du repère :** sur la route (voir photo du site)**Système altimétrique :** NGF IGN 1969 (système normal)**Altitude de la référence (en m) :** 6.980 m**Différence entre le niveau d'eau et la référence (en m) :** 0.942 m**Altitude calculée de l'eau (en m) :** 7.922 m