
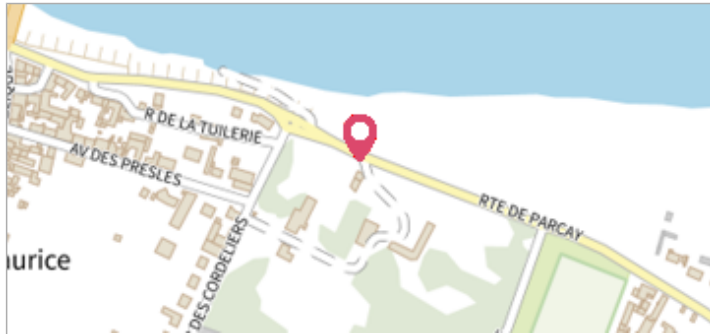



Commune : **L'ILE-BOUCHARD**Rivière : **La Vienne****Portail blanc****1**Repère(s) sur
le site**GÉNÉRAL****Unité de gestion :** Vienne-Charente-Atlantique**Code :** 24VCA_PAO_S_111**Date de mise à jour :** 21/05/2024**Auteur :** SPC VCA

Vue du site - Auteur : SPC LACI

GÉOLOCALISATION**Coordonnées WGS84 :** X: 0.42870740 / Y: 47.11773750**Coordonnées RGF93 (Lambert 93) :** X: 505076.78 / Y: 6671782.1**Coordonnées RGF93 (ETRS89) :** X: 0.4287074 / Y: 47.1177375**Code Hydro:** L---0060**Rive de référence:** Gauche**31 Mars 2024**Nature de l'inondation : **Débordement de cours d'eau**Altitude calculée de l'eau : **37.543 m**Nature du repère : **Laisse d'inondation****Commentaires :** Vienne 16**GÉNÉRAL****Code :** 24VCA_PAO_R_111_1**Date de mise à jour :****Auteur :** SPC VCA

21/05/2024



Vue de la laisse - Auteur : SPC LACI

MARQUE**Maximum de l'inondation :** Oui**Visibilité :** Non**État du repère :** Non renseigné**Pérennité :** Aucune**Repère calculé :** Non renseigné**PHEC :** Non renseigné**SOURCE DE REPÉRAGE : RELEVÉS DE LAISSES SUITE AUX CRUES
SUR LE BASSIN DE LA VIENNE FIN MARS-DÉBUT AVRIL 2024 -
04/04/2024****Type de repérage :** Campagne de terrain post-inondation**Organisme :** SPC Vienne - Charente - Atlantique**RELEVÉ POST-CRUE - 16/04/2024****Méthode :** GPS**Organisme :** SPC Loire-Allier-Cher-Indre**Commentaires sur le nivellement :** Précision nivellement : Bonne**Référence nivelée :** Autre type de référence**Système altimétrique :** NGF IGN 1969 (système normal)**Altitude de la référence (en m) :** 37.143 m**Différence entre le niveau d'eau et la référence (en m) :** 0.400 m**Altitude calculée de l'eau (en m) :** 37.543