

Commune : CHATEAUGIRON

Rivière : L' Yaigne

Carrefour des RD 101 et 501 à Chateaugiron

2 Repère(s) sur le site

GÉNÉRAL

Unité de gestion : Vilaine-Côtiers Bretons

Code : SPC_35069_001

Date de mise à jour : 25/04/2024

Auteur : SPC VCB



GÉOLOCALISATION

Coordonnées WGS84 : X: -1.50352716 / Y: 48.04945100

Coordonnées RGF93 (Lambert 93) X: 364624.1 / Y: 6781685.35


Coordonnées RGF93 (ETRS89) : X: -1.5035272 / Y: 48.049451

Code Hydro: J7454000

Rive de référence: Droite



Carrefour des RD 101 et 501 à Chateaugiron



25 Octobre 1966

Nature de l'inondation : Débordement de cours d'eau

Altitude calculée de l'eau : 41.87 m


Nature du repère : Document écrit

GÉNÉRAL

Code : SPC_35069_001_1966

Date de mise à jour : 25/04/2024

Auteur : SPC VCB



MARQUE

Maximum de l'inondation : Oui

Visibilité : Non

État du repère : Moyen

Pérennité : Moyenne

Repère calculé : Non

PHC : Non

SOURCE DE REPÉRAGE : DDE 35 - RELEVÉS DE LAISSES DE CRUE OCTOBRE 1966 - 27/10/1966

Type de repérage : Campagne de terrain post-inondation

LIMITE DE L'INONDATION - 27/10/1966

Méthode : Non renseigné

Organisme : DDE 35


Référence nivelée : Marque d'inondation

Description référence du repère : Limite de l'inondation

Système altimétrique : NGF IGN 1969 (système normal)

Altitude de la référence (en m) : 41.870 m

Altitude calculée de l'eau (en m) : 41.87



Commune : CHATEAUGIRON

Rivière : L' Yaigne

Carrefour des RD 101 et 501 à Chateaugiron

2 Repère(s) sur le site

GÉNÉRAL

Unité de gestion : Vilaine-Côtiers Bretons

Code : SPC_35069_001

Date de mise à jour : 25/04/2024

Auteur : SPC VCB



GÉOLOCALISATION

Coordonnées WGS84 : X: -1.50352716 / Y: 48.04945100

Coordonnées RGF93 (Lambert 93) X: 364624.1 / Y: 6781685.35


Coordonnées RGF93 (ETRS89) : X: -1.5035272 / Y: 48.049451

Code Hydro: J7454000

Rive de référence: Droite



Carrefour des RD 101 et 501 à Chateaugiron



16 Novembre 1974

Nature de l'inondation : Débordement de cours d'eau

Altitude calculée de l'eau : 42.37 m


Nature du repère : Document écrit

GÉNÉRAL

Code : SPC_35069_001_1974

Date de mise à jour : 25/04/2024

Auteur : SPC VCB



MARQUE

Maximum de l'inondation : Oui

Visibilité : Non

État du repère : Moyen

Pérennité : Moyenne

Repère calculé : Non

PHEC : Oui

SOURCE DE REPÉRAGE : DDE 35 - RELEVÉS DE LAISSES DE CRUE NOVEMBRE 1974 -

Type de repérage : Campagne de terrain post-inondation

LIMITE DE L'INONDATION - 18/11/1974

Méthode : Non renseigné

Organisme : DDE 35

Référence nivelée : Marque d'inondation

Description référence du repère : Limite de l'inondation

Système altimétrique : NGF IGN 1969 (système normal)

Altitude de la référence (en m) : 42.370 m

Altitude calculée de l'eau (en m) : 42.37