

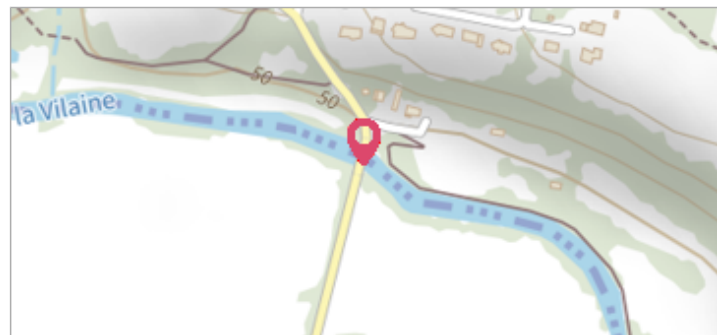
Commune : **SAINT-DIDIER** | Rivière : **La Vilaine**

Pont de Saint-Jean, coté Saint-Didier, rive gauche

2 Repère(s) sur le site

GÉNÉRAL

Unité de gestion : Vilaine-Côtiers Bretons
 Code : SPC_35264_002 Date de mise à jour : 18/12/2024
 Auteur : SPC VCB



Pont de Saint-Jean, coté Saint-Didier, rive gauche

GÉOLOCALISATION

Coordonnées WGS84 : X: -1.36143160 / Y: 48.11358000
 Coordonnées RGF93 (Lambert 93) X: 375588.39 / Y: 6788207
 Coordonnées RGF93 (ETRS89) : X: -1.3614316 / Y: 48.11358
 Code Hydro: J---0060 Rive de référence: Gauche

25 octobre 1966 Altitude calculée de l'eau : **45.05 m**

Nature de l'inondation : **Débordement de cours d'eau** Nature du repère : **Document écrit**

GÉNÉRAL

Code : SPC_35264_001_1966 Date de mise à jour : 25/04/2024
 Auteur : SPC VCB



MARQUE

Maximum de l'inondation : Oui
 Visibilité : Non État du repère : Moyen
 Pérennité : Moyenne Repère calculé : Non
 PHEC : Non

SOURCE DE REPÉRAGE : DDE 35 - RELEVÉS DE LAISSES DE CRUE OCTOBRE 1966 - 27/10/1966

Type de repérage : Campagne de terrain post-inondation

LIMITE DE L'INONDATION - 27/10/1966

Méthode : Non renseigné
 Organisme : DDE 35
 Référence nivelée : Marque d'inondation
 Description référence du repère : Limite de l'inondation
 Système altimétrique : NGF IGN 1969 (système normal)
 Altitude de la référence (en m) : 45.050 m
 Altitude calculée de l'eau (en m) : 45.05


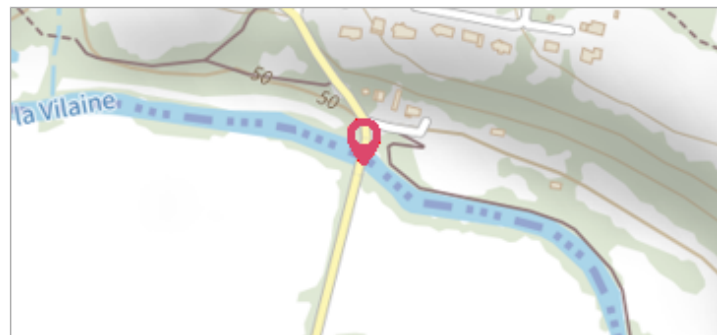
Commune : **SAINT-DIDIER** | Rivière : **La Vilaine**

Pont de Saint-Jean, coté Saint-Didier, rive gauche

2 Repère(s) sur le site

GÉNÉRAL

Unité de gestion : Vilaine-Côtiers Bretons
Code : SPC_35264_002 **Date de mise à jour :** 18/12/2024
Auteur : SPC VCB



GÉOLOCALISATION

Coordonnées WGS84 : X: -1.36143160 / Y: 48.11358000
Coordonnées RGF93 (Lambert 93) : X: 375588.39 / Y: 6788207
Coordonnées RGF93 (ETRS89) : X: -1.3614316 / Y: 48.11358
Code Hydro: J---0060 **Rive de référence:** Gauche

16 novembre 1974 Altitude calculée de l'eau : **45.09 m**

Nature de l'inondation : **Débordement de cours d'eau** Nature du repère : **Document écrit**

GÉNÉRAL

Code : SPC_35264_002_1974 **Date de mise à jour :** 25/04/2024
Auteur : SPC VCB



MARQUE

Maximum de l'inondation : Oui
Visibilité : Non **État du repère :** Moyen
Pérennité : Moyenne **Repère calculé :** Non
PHEC : Oui

SOURCE DE REPÉRAGE : DDE 35 - RELEVÉS DE LAISSES DE CRUE NOVEMBRE 1974 -

Type de repérage : Campagne de terrain post-inondation

LIMITE DE L'INONDATION - 18/11/1974

Méthode : Non renseigné
Organisme : DDE 35
Référence nivelée : Marque d'inondation
Description référence du repère : Limite de l'inondation
Système altimétrique : NGF IGN 1969 (système normal)
Altitude de la référence (en m) : 45.090 m
Altitude calculée de l'eau (en m) : 45.09