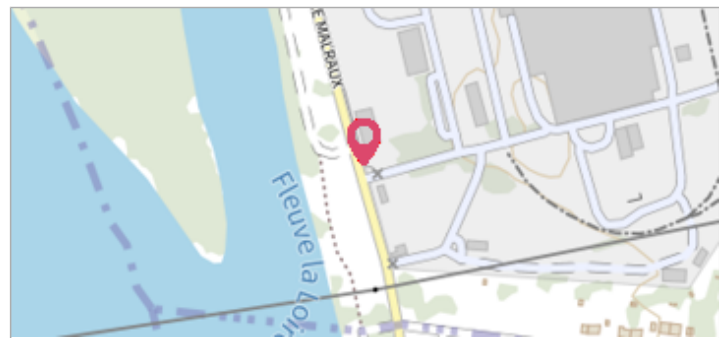
	Commune : GARCHIZY	Rivière : La Loire
	Entrée de l'usine Arquus	

2 Repère(s) sur le site


GÉNÉRAL

Unité de gestion : Loire-Allier-Cher-Indre
Code : WEB_S_202404072157 **Date de mise à jour :** 19/04/2024
Auteur : Frantz



GÉOLOCALISATION

Coordonnées WGS84 : X: 3.07747990 / Y: 47.03114900
Coordonnées RGF93 (Lambert 93) : X: 705884.03 / Y: 6658993.46
Coordonnées RGF93 (ETRS89) : X: 3.0774799 / Y: 47.031149
Code Hydro : ----0000 **Rive de référence:** Droite

	28 Décembre 1968
	Nature de l'inondation : Débordement de cours d'eau Nature du repère : Plaque

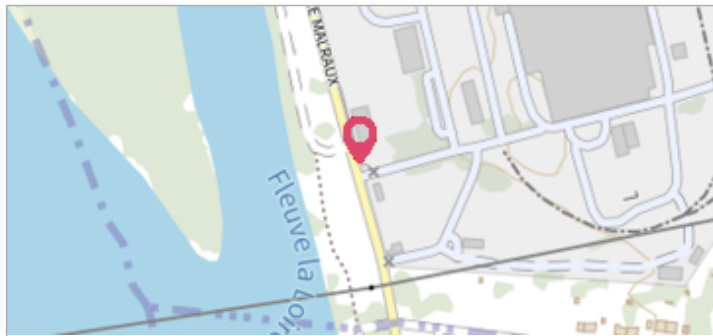
GÉNÉRAL

Code : WEB_R_202404072158 **Date de mise à jour :** 19/04/2024
Auteur : Frantz



MARQUE

Texte : Crue du 28 dec 1968
Maximum de l'inondation : Oui
Visibilité : Oui

Commune : **GARCHIZY**Rivière : **La Loire****Entrée de l'usine Arquus****2**Repère(s) sur
le site**GÉNÉRAL****Unité de gestion** : Loire-Allier-Cher-Indre**Code** : WEB_S_202404072157**Date de mise à jour** : 19/04/2024**Auteur** : Frantz**GÉOLOCALISATION****Coordonnées WGS84** : X: 3.07747990 / Y: 47.03114900**Coordonnées RGF93 (Lambert 93)** X: 705884.03 / Y: 6658993.46**Coordonnées RGF93 (ETRS89)** : X: 3.0774799 / Y: 47.031149**Code Hydro**: ----0000**Rive de référence**: Droite**6 Décembre 2003**Nature de l'inondation : **Débordement de cours d'eau**Nature du repère : **Plaque****GÉNÉRAL****Code** : WEB_R_202404072635**Date de mise à jour** :**Auteur** : Frantz

19/04/2024

MARQUE**Texte** : Crue du 06.12.2003**Maximum de l'inondation** : Oui**Visibilité** : Oui

Plaque sur le pilier droit de l'entrée en 2023