



Commune : **GEHEE**

Rivière : **Le Nahon**

Pont D8

1

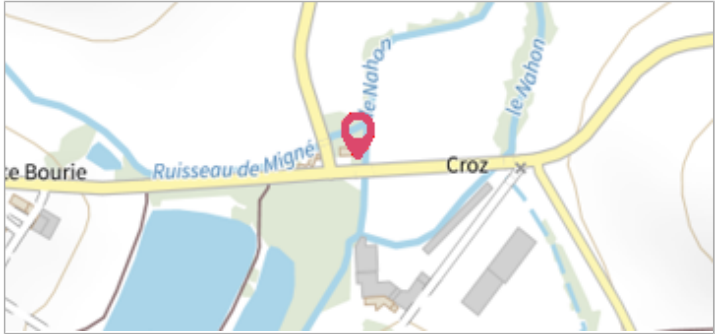
Repère(s) sur le site

GÉNÉRAL

Unité de gestion : Loire-Allier-Cher-Indre

Code : WEB_S_202404035556 Date de mise à jour : 14/05/2024

Auteur : Sandie JOURDAIN




GÉOLOCALISATION

Coordonnées WGS84 : X: 1.49750223 / Y: 47.03334530

Coordonnées RGF93 (Lambert 93) X: 585907.82 / Y: 6660320.02

Coordonnées RGF93 (ETRS89) : X: 1.4975022 / Y: 47.0333453

Code Hydro: K65-0320 Rive de référence: Gauche



3 Avril 2024


Nature de l'inondation : **Débordement de cours d'eau**

Nature du repère : **Laisse d'inondation**

GÉNÉRAL

Code : WEB_R_202404035557 Date de mise à jour : 14/05/2024

Auteur : Sandie JOURDAIN



MARQUE

Maximum de l'inondation : Oui

Visibilité : Oui État du repère : Disparu

Pérennité : Aucune