


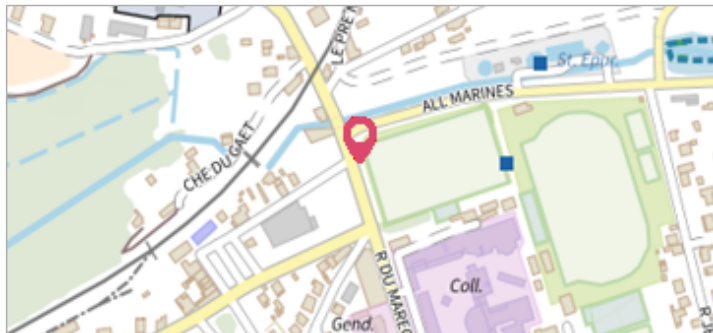
Commune : **PAUILLAC**Rivière : **La Gironde****Supermarché #2****1** Repère(s) sur le site**GÉNÉRAL**

Unité de gestion : Gironde-Adour-Dordogne

Code : 24GAD_MNC_S_8

Date de mise à jour : 28/03/2024

Auteur : SPC GAD



Vue du site - auteur : SPC GAD

GÉOLOCALISATION

Coordonnées WGS84 : X: -0.75297640 / Y: 45.20425170

Coordonnées RGF93 (Lambert 93) X: 405456.9 / Y: 6463104.51

Coordonnées RGF93 (ETRS89) : X: -0.7529764 / Y: 45.2042517

Code Hydro: _EGIRONDE

Rive de référence: Gauche


11 mars 2024Altitude calculée de l'eau : **3.757 m**Nature de l'inondation : **Fluvio-maritime**Nature du repère : **Laisse d'inondation****Commentaires** : Code laisse : 8 - Sable au sol + témoignage - Finesse : bonne qq cm - Confiance : certaine**GÉNÉRAL**

Code : 24GAD_MNC_R_8_1

Date de mise à jour :

Auteur : SPC GAD

28/03/2024

MARQUE**Maximum de l'inondation** : Oui**Visibilité** : Non**État du repère** : Disparu**Pérennité** : Aucune**Repère calculé** : Non renseigné**PHEC** : Non renseigné

Vue de la laisse - auteur : SPC GAD

SOURCE DE REPÉRAGE : RELEVÉS DE LAISSES DE LA TEMPÊTE MONICA SUR L'ESTUAIRE DE LA GIRONDE (11 MARS 2024) - 12/03/2024**Type de repérage** : Campagne de terrain post-inondation**Organisme(s)** : SPC Gironde - Adour - Dordogne**RELEVÉ POST-INONDATION - 12/03/2024****Méthode** : GPS**Organisme** : SPC Gironde - Adour - Dordogne**Commentaires sur le nivellement** : Précision du nivellement : très bonne**Référence nivelée** : Marque d'inondation**Système altimétrique** : NGF IGN 1969 (système normal)**Altitude de la référence (en m)** : 3.757 m**Altitude calculée de l'eau (en m)** : 3.757 m